
BÉNIFONTAINE

Plan Local d'Urbanisme

Règlement

Vu pour être annexé à la délibération du 27 novembre 2024,
Monsieur Nicolas Godart,
Maire de Bénifontaine.



SOMMAIRE

DISPOSITIONS GENERALES	3
CHAPITRE I – DISPOSITIONS APPLICABLES A LA ZONE U	7
CHAPITRE II – DISPOSITIONS APPLICABLES A LA ZONE UB	19
CHAPITRE V- DISPOSITIONS APPLICABLES A LA ZONE UE.....	31
CHAPITRE III - DISPOSITIONS APPLICABLES A LA ZONE UH.....	41
CHAPITRE III - DISPOSITIONS APPLICABLES A LA ZONE UH1.....	49
CHAPITRE IV - DISPOSITIONS APPLICABLES A LA ZONE UH2.....	57
CHAPITRE VI– DISPOSITIONS APPLICABLES A LA ZONE 1AUE.....	65
CHAPITRE VII - DISPOSITIONS APPLICABLES A LA ZONE A.....	76
CHAPITRE VIII - DISPOSITIONS APPLICABLES A LA ZONE N.....	88
LEXIQUE	96

DISPOSITIONS GENERALES

RUBRIQUE 1 - CHAMP D'APPLICATION TERRITORIAL DU REGLEMENT

Le présent règlement s'applique sur la totalité du territoire de la commune de Bénifontaine en vertu de l'article L.153-1 du code de l'Urbanisme :

« Le plan local d'urbanisme couvre l'intégralité du territoire :

1° De l'établissement public de coopération intercommunale compétent en matière de plan local d'urbanisme, de document d'urbanisme en tenant lieu et de carte communale;
2° De la commune, lorsqu'il est élaboré par une commune non membre d'un tel établissement public.

Sont toutefois exceptées du périmètre les parties de ces territoires couvertes par un plan de sauvegarde et de mise en valeur approuvé. »

RUBRIQUE 2 - PORTEE RESPECTIVE DU REGLEMENT A L'EGARD DES AUTRES LEGISLATIONS RELATIVES A L'OCCUPATION DES SOLS

I- Se superposent aux dispositions du présent règlement entre autres les dispositions ci-après du code de l'urbanisme :

1°/ Certaines règles du règlement national d'urbanisme ont un caractère d'ordre public, et restent opposables à toute demande d'occupation du sol. Ils permettent de refuser le permis de construire, le permis d'aménager ou la déclaration préalable ou de ne les accorder que sous réserve de l'observation de prescriptions, si les constructions, aménagements, installations et travaux sont de nature :

- à porter atteinte à la salubrité ou à la sécurité publique (article R.111-2) ;
- à compromettre la conservation ou la mise en valeur d'un site ou de vestiges archéologiques (article R.111-4) ;
- à avoir des conséquences dommageables pour l'environnement. (R 111-26) ;
- à porter atteinte au caractère ou à l'intérêt des lieux avoisinants aux sites, aux paysages naturels ou urbains ainsi qu'à la conservation des perspectives monumentales (article R.111-27). Le caractère d'ordre public de cet article est relatif puisqu'il ne s'applique pas en présence d'une ZPPAUP, d'une AMVAP, ou d'un plan de sauvegarde et de mise en valeur.

Les dispositions d'ordre public du règlement national d'urbanisme ne sont applicables qu'au stade de la délivrance des autorisations d'occupation du sol, mais font obstacle à la délivrance d'autorisations régulières au regard des seules dispositions du document local d'urbanisme.

2°/ L'article L.102-13 qui permet d'opposer le sursis à statuer :

« Lorsque des travaux, des constructions ou des installations sont susceptibles de compromettre ou de rendre plus onéreuse la réalisation d'une opération d'aménagement dans le périmètre des opérations d'intérêt national, le sursis à statuer peut être opposé, dans les conditions définies à l'article L. 424-1, dès lors que la mise à l'étude du projet d'aménagement a été prise en considération par l'autorité administrative compétente de l'Etat et que les terrains affectés par ce projet ont été délimités.

La décision de prise en considération cesse de produire effet si, dans un délai de dix ans à compter de son entrée en vigueur, la réalisation de l'opération d'aménagement n'a pas été engagée. »

II- Prévalent sur les dispositions du P.L.U. :

1°/ Les servitudes d'utilité publique, affectant l'utilisation ou l'occupation du sol, créées en application de législations particulières qui sont reportées sur un ou plusieurs document(s) graphique(s) et récapitulées sur la liste figurant dans les annexes du P.L.U.

2°/ Les dispositions d'urbanisme d'un lotissement autorisé, pendant une durée de 10 ans, à compter de la délivrance de l'autorisation de lotir, (article L.442-9 du code de l'urbanisme). Les règles d'urbanisme contenues dans les documents du lotissement deviennent caduques au terme de dix années à compter de la délivrance du permis d'aménager si à cette date le lotissement est couvert par un PLU. L'article L.442-10 du code de l'urbanisme prévoit que les documents du lotissement peuvent être modifiés par l'autorité compétente, après accord de la majorité qualifiée des colotis.

3°/ Les dispositions d'urbanisme inscrites dans un certificat d'urbanisme en cours de validité (article L.410-1 du code de l'urbanisme), à l'exception des dispositions qui ont pour objet la préservation de la sécurité ou de la salubrité publique.

5°/ La reconstruction à l'identique d'un bâtiment régulièrement édifié détruit ou démoli depuis moins de 10 ans (article L.111-15 du code de l'urbanisme), sauf si le PLU en dispose autrement.

6°/Nonobstant les règles relatives à l'aspect extérieur des constructions des plans locaux d'urbanisme, des plans d'occupation des sols, des plans d'aménagement de zone et des règlements des lotissements, le permis de construire ou d'aménager ou la décision prise sur une déclaration préalable ne peut s'opposer à l'utilisation de matériaux renouvelables ou de matériaux ou procédés de construction permettant d'éviter l'émission de gaz à effet de serre, à l'installation de dispositifs favorisant la retenue des eaux pluviales ou la production d'énergie renouvelable correspondant aux besoins de la consommation domestique des occupants de l'immeuble ou de la partie d'immeuble concernés. Le permis de construire ou d'aménager ou la décision prise sur une déclaration préalable peut néanmoins comporter des prescriptions destinées à assurer la bonne intégration architecturale du projet dans le bâti existant et dans le milieu environnant.

La liste des dispositifs, procédés de construction et matériaux concernés est fixée par décret.

Les dispositions de l'article L. 111-16 ne sont pas applicables :

1° Dans un secteur sauvegardé, dans une aire de mise en valeur de l'architecture et du patrimoine créée en application de l'article L. 642-1 du code du patrimoine, dans le périmètre de protection d'un immeuble classé ou inscrit au titre des monuments historiques défini par l'article L. 621-30 du même code, dans un site inscrit ou classé en application des articles L. 341-1 et L. 341-2 du code de l'environnement, à l'intérieur du cœur d'un parc national délimité en application de l'article L. 331-2 du même code, ni aux travaux portant sur un immeuble classé ou inscrit au titre des monuments

historiques ou adossé à un immeuble classé, ou sur un immeuble protégé en application de l'article L. 151-19 ;

2° Dans des périmètres délimités, après avis de l'architecte des Bâtiments de France, par délibération du conseil municipal ou de l'organe délibérant de l'établissement public de coopération intercommunale compétent en matière de plan local d'urbanisme, motivée par la protection du patrimoine bâti ou non bâti, des paysages ou des perspectives monumentales et urbaines. »

III- Se conjuguent avec les dispositions du P.L.U. :

1°/ Les réglementations techniques propres à divers types d'occupation des sols tels que installations classées pour la protection de l'environnement, immeubles de grande hauteur, établissements recevant du public, règlement de construction, règlement sanitaire départemental...

2°/ Les dispositions des articles L.571-9 et L.571-10 du code de l'environnement sur le bruit, et notamment les arrêtés préfectoraux des 23 août 1999 et 14 novembre 2001...

RUBRIQUE 3 - DIVISION DU TERRITOIRE EN ZONES

Le territoire couvert par le Plan Local d'Urbanisme est divisé en zones urbaines, à urbaniser, agricoles et naturelles.

- ✓ **Les zones urbaines** sont repérées au plan de zonage par un indice commençant par la lettre U. Il s'agit des secteurs déjà urbanisés et des secteurs où les équipements publics existants ou en cours de réalisation ont une capacité suffisante pour desservir les constructions à implanter (article R.151-18 du code de l'urbanisme).
- ✓ **Les zones à urbaniser** sont repérées au plan de zonage par les dénominations AU. Ce sont des zones à caractère naturel des communes destinées à être ouvertes à l'urbanisation (article R.151-20 du code de l'urbanisme).
- ✓ **La zone agricole** est repérée au plan de zonage par la lettre A. Elle correspond aux secteurs de la commune, équipés ou non, à protéger en raison du potentiel agronomique, biologique ou économique des terres agricoles (article R.151-22 du code de l'urbanisme).
- ✓ **La zone naturelle** est repérée au plan de zonage par la lettre N. Il s'agit des secteurs de la commune, équipés ou non, à protéger en raison soit de la qualité des sites, des milieux naturels, des paysages et de leur intérêt, notamment du point de vue esthétique, historique ou écologique, soit de l'existence d'une exploitation forestière, soit de leur caractère d'espaces naturels

Les documents graphiques font également apparaître :

- ✓ **Les emplacements réservés** aux voies et ouvrages publics, aux installations d'intérêt général et aux espaces verts.
- ✓ **Les risques** recensés sur le territoire,

- ✓ **Les installations agricoles,**
- ✓ **Les éléments de patrimoine urbain et naturel** à préserver au titre de l'article L. 151-23, L151-19 du code de l'Urbanisme,
- ✓ **Les chemins à préserver,** au titre de l'article L. 151-38 du code de l'Urbanisme,
- ✓ **Les monuments historiques et leurs périmètres de consultation de l'ABF « Le chevalement de la fosse 13 bis ». L151-19**

RUBRIQUE 4 – ADAPTATIONS MINEURES

Les adaptations mineures ne concernent que les articles 3 à 13 du règlement.

Les adaptations mineures à l'application des dispositions du règlement peuvent être accordées par l'autorité compétente pour statuer, lesquelles sont rendues nécessaires par la nature du sol, la configuration des parcelles ou le caractère des constructions avoisinantes.

RAPPELS

La commune est concernée par :

- le risque naturel de mouvement de terrain en temps de sécheresse lié au retrait - gonflement des sols argileux. Il est conseillé de procéder à des sondages sur les terrains et d'adapter les techniques de constructions.
- Le risque lié à la présence de cavités souterraines.
- Le risque sismicité (niveau faible).
- Le risque d'inondation par remontée de nappe.
- Le risque lié à la présence d'engins de guerre.
- Le risque de transport de matières dangereuses.
- La présence de sites potentiellement pollués (Basias).

Sont présumés faire l'objet de prescriptions archéologiques préalablement à leur réalisation, tous les projets d'aménagements affectant ou susceptibles d'affecter des éléments du patrimoine archéologique, selon la carte fournie en annexe au PLU.

CHAPITRE I – DISPOSITIONS APPLICABLES A LA ZONE U

Caractère de la zone

Il s'agit de la zone urbanisée de la commune. Sa vocation est mixte : elle est principalement affectée à l'habitat, aux équipements d'intérêt collectif, aux commerces et services, ainsi qu'aux activités peu nuisantes admissibles à proximité des quartiers d'habitation.

Dans le secteur Uj il s'agit principalement des fonds de jardins.

Rappel :

La commune peut être concernée par le risque naturel de mouvement de terrain en temps de sécheresse lié au retrait-gonflement des sols argileux (aléa faible à moyen). Il est vivement conseillé de procéder à des sondages sur les terrains et d'adapter les techniques de construction (cf. annexes documentaires du règlement). Cette recommandation sera inscrite dans les observations dans les arrêtés d'autorisation de toute construction.

La zone peut également être concernée par le risque d'inondation par remontées de nappe.

Elle comprend des éléments de patrimoine bâti protégés au titre de l'article L.151-19 du code de l'Urbanisme. Cet article dispose que : le PLU peut « *localiser les éléments de paysage et délimiter les quartiers, îlots, immeubles, espaces publics, monuments, sites et secteurs à protéger, à mettre en valeur ou à requalifier pour des motifs d'ordre culturel, historique ou écologique et définir, le cas échéant, les prescriptions de nature à assurer leur protection ;* »

Tous travaux ayant pour effet de détruire ou de nuire à tout ou partie d'un « élément de patrimoine bâti remarquable à protéger » doivent faire l'objet d'une déclaration ou d'une demande de permis de démolir.

La zone comprend des éléments de patrimoine naturel protégés au titre de l'article L.151-23 du code de l'Urbanisme

La zone comprend également des chemins à préserver au titre de l'article L.151-38 du code de l'Urbanisme.

Il est vivement conseillé de se reporter aux Annexes du PLU pour prendre connaissance de l'ensemble des servitudes et obligations diverses qui affectent la zone.

ARTICLE U 1 - OCCUPATIONS ET UTILISATIONS DU SOL INTERDITES

- 1) Les types d'occupation ou d'utilisation du sol contraires au caractère de la zone tels que définis ci-dessus.
- 2) Les installations établies pour plus de 3 mois susceptibles de servir d'abri pour l'habitation ou pour tout autre usage et constituées d'anciens véhicules désaffectés, de caravanes et d'abris autres qu'à usage public et à l'exception des installations de chantiers.
- 3) Les établissements à usage d'activité industrielle,
- 4) Les dépôts de ferrailles, de véhicules désaffectés, de matériaux de démolition, de déchets.
- 5) L'ouverture de toute carrière.
- 6) Les établissements industriels d'élevage, d'engraissement ou de transit d'animaux vivants de toute nature.
- 7) Les parcs d'attraction permanents, les stands de tir, les pistes de karting,
- 8) Les habitations légères de loisirs, les campings, le caravaning et le stationnement de caravanes.
- 9) La création d'établissements à usage d'activité industrielle.
- 10) Les bâtiments annexes sommaires (tels que clapiers, poulaillers, abris), réalisés avec des moyens de fortune.

Pour les éléments de patrimoine bâti à protéger en vertu de l'article L151-19 du Code de l'Urbanisme et repérés au plan de zonage, sont interdits plus particulièrement :

A moins qu'ils ne respectent les conditions édictées à l'article 2, tous travaux réalisés sur un élément de patrimoine bâti à protéger.

Pour les chemins à préserver au titre de l'article L.151-23 du code de l'Urbanisme

Il est interdit de porter atteinte à la continuité des chemins à protéger répertoriés sur le plan de zonage. Des sentiers piétons doivent être créés, recréés ou conservés sur ces tracés. Aucun obstacle ne doit venir obstruer l'intégralité du tracé.

ARTICLE U 2 - OCCUPATIONS ET UTILISATIONS DU SOL SOUMISES A DES CONDITIONS PARTICULIERES

- 1) Les établissements à usage d'activités classés ou non pour la protection de l'environnement uniquement soumis à déclaration dans la mesure où ils satisfont la législation en vigueur les concernant et à condition qu'ils correspondent à des besoins strictement nécessaires à la vie courante des habitants et au fonctionnement d'une zone à caractère principal d'habitat et de services.
- 2) L'extension et la transformation des établissements à usage d'activités existants, comportant ou non des installations classées dans la mesure où compte tenu des prescriptions techniques imposées pour éliminer les inconvénients qu'ils produisent, il ne subsistera pas pour leur voisinage ni risques importants pour la sécurité, ni nuisances polluantes qui seraient de nature à rendre inacceptables de tels établissements dans la zone.
- 3) L'extension, la création ou la transformation de bâtiments agricoles ou d'élevage et d'installations liés à l'activité agricole, existants au moment de l'approbation du PLU,
- 4) Les affouillements et exhaussements du sol sont autorisés seulement s'ils sont indispensables pour la réalisation des types d'occupation ou d'utilisation des sols autorisés- y compris les ouvrages hydrauliques (noues, bassin de rétention ou autres dispositifs) ou s'ils sont liés à un aménagement paysager. Les piscines sont autorisées.

Dans le secteur Uj :

Seuls les abris de jardin sont autorisés.

Dispositions particulières aux éléments de patrimoine bâti à protéger

- *Dans le respect des prescriptions édictées à l'article 11 et de la règle qui précède, à l'exception des démolitions autorisées aux articles R.421-23 du Code de l'urbanisme, sont autorisés les travaux visant à améliorer le confort ou la solidité, l'extension, le changement de destination ainsi que les travaux de gestion, de rénovation ou de remise en état d'un élément de patrimoine bâti à protéger.*
- *La démolition de parties d'un bâtiment à conserver peut être admise, sous réserve de ne pas remettre en cause la qualité architecturale de l'ensemble.*
- *Tous travaux réalisés sur un élément de patrimoine bâti à protéger dans la mesure où ils continuent à restituer une des composantes d'origine de l'élément.*

ARTICLE U 3 - ACCES ET VOIRIE

A. Accès

1) Définition :

L'accès est la portion franchissable de la limite séparant l'unité foncière, sur laquelle est projetée une opération, de la voie d'accès ou de desserte publique ou privée ouverte à la circulation. Dans le cas d'une servitude de passage sur fonds voisin, l'accès est constitué par le débouché sur la voie.

2) Configuration :

- a) Les accès doivent être en nombre limité, localisés et configurés en tenant compte des critères suivants :
 - La topographie et morphologie des lieux dans lesquels s'insère la construction ;
 - La nature des voies sur lesquelles les accès sont susceptibles d'être aménagés afin de préserver la sécurité des personnes (visibilité, vitesse sur voie, intensité du trafic...) ;
 - Le type de trafic engendré par la construction (fréquence journalière et nombres de véhicules accédant à la construction, type de véhicules concernés...) ;
 - Les conditions permettant l'entrée et la sortie des véhicules dans le terrain sans manœuvre sur la voie de desserte ;
- b) Pour être constructible, un terrain doit comporter un accès automobile à une voie publique ou privée, soit directement, soit par l'intermédiaire d'un passage aménagé sur fonds voisin ou éventuellement obtenu par application de l'article 682 du code civil relatif aux terrains enclavés. L'accès doit répondre à l'importance et à la destination de la construction ou de l'ensemble des constructions qui y sont édifiées ou dont l'édification est demandée.
- c) Les caractéristiques des accès des constructions nouvelles doivent permettre de satisfaire aux règles minimales de desserte et de sécurité, défense contre l'incendie, protection des piétons, enlèvement des ordures ménagères etc.
- d) L'accès direct ou par l'intermédiaire d'un passage aménagé sur fonds voisin ne peut avoir moins de 4 mètres de large.
- e) Les accès doivent toujours être assujettis à l'accord du gestionnaire de la voirie concernée.

B. Voirie

1) Les constructions et installations doivent être desservies par des voies possédant à minima les caractéristiques suivantes :

- Présenter des caractéristiques suffisantes pour la circulation des véhicules et des piétons ;
- Etre adaptées aux besoins de la construction projetée ;
- Présenter des caractéristiques suffisantes en termes de structure de chaussée, de trottoir, et de couche de finition garantissant la pérennité et la tenue de l'ouvrage dans le temps ;

- 2) Les voiries doivent présenter une largeur d'au moins 8 mètres pour celles qui présentent un double sens de circulation.
- 3) Les voies en impasse devront être aménagées dans leur partie terminale afin de permettre aux véhicules de faire aisément demi-tour, notamment les services publics (ramassage des ordures, véhicules de lutte contre l'incendie).
- 4) Les groupes de garages individuels de plus de 2 unités doivent être disposés autour d'une cour d'évolution et ne présenter qu'une seule sortie sur la voie publique.

ARTICLE U 4 - DESSERTE PAR LES RESEAUX

A. Alimentation en eau potable

Pour recevoir une construction ou une installation nouvelle qui, par sa destination, implique une utilisation d'eau potable, un terrain doit obligatoirement être raccordé au réseau public de distribution d'eau potable par un branchement de caractéristiques suffisantes et en conformité avec la réglementation en vigueur.

B. Assainissement

Eaux usées domestiques :

- a) Dans les zones d'assainissement collectif, le raccordement au réseau de collecte des eaux usées domestiques est obligatoire pour toute construction ou installation desservie par un réseau d'assainissement collectif. Les conditions de raccordement à ce réseau sont définies dans le règlement d'assainissement collectif de la Communauté d'Agglomération de Lens Liévin en vigueur (version 2016 jointe aux Annexes du PLU).
- b) En l'absence de réseau d'assainissement collectif, et seulement dans ce cas, l'assainissement non collectif est obligatoire. Dans ce cas, les eaux usées doivent être dirigées vers des dispositifs de traitement adaptés à la nature géologique et à la topographie du terrain concerné et conformes à la réglementation en vigueur. Ces installations d'assainissement doivent être conçues de manière à être raccordées ultérieurement au réseau d'assainissement collectif dès sa réalisation.
- c) Dans les zones d'assainissement non collectif, les eaux usées doivent être traitées par un système d'épuration autonome conforme avec la législation en vigueur, et en adéquation avec la nature et la topographie du sol.

Eaux résiduaires des activités :

Sans préjudice de la réglementation applicable aux installations classées, l'évacuation des eaux résiduaires liées aux activités autres que domestiques dans le réseau public d'assainissement est soumise aux prescriptions de qualité définies par la réglementation en vigueur et doit faire l'objet d'une convention avec le service gestionnaire du réseau d'assainissement.

Les eaux résiduaires et les eaux de refroidissement sont subordonnées à un prétraitement conforme à la réglementation en vigueur et doivent être rejetées dans le respect des textes réglementaires.

Eaux pluviales :

a) Les aménagements réalisés sur tout terrain doivent être tels qu'ils n'aggravent pas les écoulements des eaux pluviales dans le réseau collectant ces eaux. Le traitement des eaux pluviales se fera préférentiellement dans l'emprise de la parcelle par le biais de techniques alternatives horizontales telles que tranchées d'infiltration, noues... En application du règlement d'assainissement de la Communauté d'Agglomération de Lens Liévin, toute construction ou installation nouvelle doit évacuer ses eaux pluviales en milieu naturel direct ou par infiltration au plus près de sa source (point de chute sur le sol ou la surface imperméabilisée). L'impact de ces rejets ou infiltrations doit toutefois être examinée. Un pré-traitement éventuel peut être imposé.

b) En cas d'impossibilité technique de rejet en milieu naturel direct ou d'insuffisance de capacité d'infiltration du sous-sol, le rejet de ces eaux dans le réseau d'assainissement est autorisé après stockage temporaire des eaux (réalisation des structures réservoirs...) et restitution à débit contrôlé suivant les prescriptions définies dans le règlement d'assainissement collectif de la Communauté d'Agglomération de Lens Liévin en vigueur.

C. Distribution électrique, téléphonique et de télédistribution :

- 1) Pour recevoir une construction ou une installation nouvelle qui, par sa destination, implique une utilisation d'électricité, un terrain doit obligatoirement être desservi par un réseau électrique suffisant.
- 2) Lorsque les réseaux sont enterrés, les branchements doivent l'être également.
- 3) Dans les opérations d'aménagement, les réseaux électriques, téléphoniques et de télédiffusion ainsi que les branchements doivent être aménagés en souterrain, dans la mesure où cela est possible, sans nuire aux conditions d'exploitation et d'entretien du réseau.

ARTICLE U 5 - CARACTERISTIQUES DES TERRAINS

Cet article a été supprimé par la loi ALUR du 24 mars 2014.

ARTICLE U 6 - IMPLANTATION DES CONSTRUCTIONS PAR RAPPORT AUX VOIES ET EMPRISES PUBLIQUES OU PRIVEES

A. Généralités

- 1) L'application des règles ci-dessous s'apprécie par rapport aux voies publiques ou privées existantes, à modifier ou à créer, qui desservent la parcelle sur laquelle la construction est projetée. Ces règles s'appliquent également à chaque terrain figurant sur un plan de division.
- 2) Dans le cas de constructions implantées en bordure d'une voie privée ouverte à la circulation publique, la limite d'emprise de sa plate-forme se substitue à l'alignement du domaine public.
- 3) Dans le cas de lotissement ou dans celui de la construction sur un même terrain de plusieurs bâtiments dont le terrain d'assiette doit faire l'objet d'une division en propriété ou en jouissance, la présente disposition s'applique à chacune des parcelles issues de la division.

- 4) En cas de constructions sur des terrains desservis par plusieurs voies, les règles d'implantation s'appliquent par rapport à la voie bordant la façade principale du bâtiment. L'implantation par rapport aux autres voies bordant la parcelle se fera à la limite d'emprise de la voie ou en retrait de trois mètres minimum depuis cette limite.

B. Dans toute la zone

L'implantation du mur de la façade avant des constructions se fera :

- a) Soit avec un recul identique à l'une des deux constructions voisines,
- b) Soit avec un retrait d'au moins 5 mètres par rapport à la limite d'emprise de la voie.
- c) Avec un retrait d'au moins 6 mètres par rapport à la crête des berges du cours d'eau.

ARTICLE U 7 - IMPLANTATION DES CONSTRUCTIONS PAR RAPPORT AUX LIMITES SEPARATIVES

Les implantations sur limites séparatives ou en retrait sont possibles selon les conditions suivantes.

A. Implantation sur limites séparatives

- 1) La construction de bâtiment sur la ou les limites séparatives est autorisée à l'intérieur d'une bande de 25 mètres à partir de la limite de construction la plus proche de l'alignement ou de l'emprise des voies pouvant être admise à l'article 6.
- 2) Au-delà de cette bande de 25 mètres, les implantations sur la ou les limites séparatives sont autorisées lorsqu'il existe déjà en limite séparative sur le terrain voisin une construction ou un mur d'une hauteur totale égale ou supérieure à celle à réaliser et permettant l'adossement.

B. Implantation en retrait

- 1) La distance comptée horizontalement (L) de tout point d'un bâtiment au point le plus proche des limites séparatives de la parcelle doit être au moins égale à la moitié de sa hauteur (H/2) sans jamais être inférieure à 3 mètres.
- 2) Pour les installations techniques nécessaires au fonctionnement de service public de distribution d'énergie électrique et de gaz ainsi que les postes de transformation dont la surface au sol est inférieure à 15 mètres carrés, la marge d'isolement pourra être ramenée à un mètre minimum.
- 3) La construction d'un abri de jardin doit s'implanter avec un retrait au minimum d'un mètre des limites séparatives.

C. Cas particuliers

- 1) Dans le cas de lotissement ou dans celui de la construction sur un même terrain de plusieurs bâtiments dont le terrain d'assiette doit faire l'objet d'une division en propriété ou en jouissance, la présente disposition s'applique à chacune des parcelles issues de la division.
- 2) Lorsqu'il s'agit d'extensions ou de travaux visant à améliorer le confort ou la solidité des bâtiments existants, il sera admis que la construction soit édifiée avec un prospect qui ne pourra être inférieur au prospect minimum du bâtiment existant.

ARTICLE U 8 - IMPLANTATION DES CONSTRUCTIONS LES UNES PAR RAPPORT AUX AUTRES SUR UNE MEME PROPRIETE

Entre deux bâtiments doit toujours être aménagée une distance suffisante pour permettre l'entretien facile des marges d'isolement et des bâtiments eux-mêmes, ainsi que le passage et le fonctionnement du matériel de lutte contre l'incendie. Cette distance doit être au minimum de 3 mètres entre deux constructions d'habitation.

ARTICLE U 9 - EMPRISE AU SOL

- 1) L'emprise au sol maximale des constructions est fixée à 50%.
- 2) L'emprise au sol des extensions et des annexes (dont locaux professionnels) ne peut excéder 60m².

Dans le secteur Uj :

Les abris de jardin ne doivent pas excéder 20 m² de surface de plancher.

ARTICLE U 10 - HAUTEUR MAXIMUM DES CONSTRUCTIONS

- 1) Les constructions à usage d'habitation ne doivent pas comporter plus de deux niveaux habitables sur rez-de-chaussée avec un seul niveau de combles aménageables (R+1+ combles ou R+2).
- 2) La hauteur maximale des bâtiments agricoles par rapport au terrain naturel avant aménagement ne peut dépasser 12 mètres au faitage.
- 3) La hauteur maximale des autres destinations de construction et installation par rapport au terrain naturel avant aménagement ne peut dépasser 9 mètres au faitage.

Dans le secteur Uj :

La hauteur des abris de jardin ne doit pas excéder 3 mètres au faitage.

ARTICLE U 11 - ASPECT EXTERIEUR

A. Principe général

Le permis de construire peut être refusé ou n'être accordé que sous réserve de l'observation de prescriptions spéciales si les constructions, par leur situation, leur architecture, leurs dimensions ou l'aspect extérieur des bâtiments ou ouvrages à édifier ou à modifier, sont de nature à porter atteinte au caractère ou à l'intérêt des lieux avoisinants, aux sites, aux paysages naturels ou urbains ainsi qu'à la conservation des perspectives monumentales (Article R.111-27 du code de l'Urbanisme).

B. Dispositions applicables

1) Sont interdits :

- L'emploi à nu, en parement extérieur de matériaux destinés à être recouverts d'un revêtement ou d'un enduit (briques creuses, carreaux de plâtre, parpaings, plaques bétons...);
- Les bâtiments annexes sommaires, tels que clapiers, poulaillers, abris... réalisés avec des moyens de fortune.

2) Matériaux

Les façades et toitures des constructions doivent être en harmonie avec les constructions voisines. Les murs séparatifs et les murs aveugles apparents d'un bâtiment doivent être traités en harmonie avec ceux de la construction principale.

Les annexes doivent être traitées en harmonie avec la construction principale.

Les postes électriques doivent être traités en harmonie avec les constructions avoisinantes, dans le choix des matériaux et revêtements.

3) Clôtures

Les clôtures doivent être réalisées en harmonie avec le bâtiment existant. Elles ne doivent en aucun cas gêner la circulation sur l'ensemble de la zone, notamment en diminuant la visibilité aux sorties d'établissements et aux carrefours. Les clôtures pourront être doublées d'une haie vive.

En façade, la hauteur totale de la clôture ne peut dépasser 2,5 mètres. La partie pleine, si elle existe, ne pourra dépasser 0,5 mètre de hauteur.

La reconstruction, la réfection et la réparation à l'identique des murs pleins existants à la date d'approbation du PLU est autorisée.

A l'angle des voies, les clôtures ne doivent gêner en rien la visibilité des cyclistes et des automobilistes. De ce fait, les clôtures autorisées doivent être établies et entretenues de telle sorte qu'elles ne dépassent pas une hauteur maximale de 2,5 mètres.

Dispositions particulières aux éléments de patrimoine bâti à protéger au titre de l'article L.151-19 du CU

L'article R.111-27 du Code de l'Urbanisme s'applique dans l'ensemble de la zone, en particulier aux abords d'un élément de patrimoine à protéger. Tous travaux réalisés sur un élément de patrimoine bâti à protéger doivent faire l'objet d'attentions particulières.

Dans le cas d'un élément de patrimoine bâti à protéger, à moins qu'il ne s'agisse de restituer une des composantes d'origine dudit élément, sont interdits :

- a) *les modifications et/ou suppressions :*
 - *du rythme entre pleins et vides,*
 - *des dimensions, formes et position des percements,*
 - *de la hiérarchie des niveaux de la façade et de sa ponctuation par la modénature,*
 - *des éléments en saillie ou en retrait,*
- b) *la suppression des éléments de décoration ou d'ornementation qui caractérisent ledit élément.*
- c) *l'addition de niveaux supplémentaires.*

Les matériaux des façades, toitures et dispositifs en saillie visibles du domaine public doivent être identiques aux matériaux d'origine et doivent être mis en œuvre selon une technique traditionnelle.

Les bâtiments annexes et les clôtures visibles du domaine public doivent être traités en harmonie avec les façades et le volume dudit élément.

Le choix des couleurs des enduits et peinture doit prendre en compte l'orientation et l'exposition dudit élément, être en harmonie avec les façades contiguës et permettre la mise en valeur de l'architecture dudit élément.

ARTICLE U 12 - STATIONNEMENT

A. Principe général

Le stationnement des véhicules correspondant aux besoins des constructions et installations doit être réalisé en dehors des voies publiques et conformément à la réglementation en vigueur relative à l'accessibilité de la voirie aux personnes handicapées et à mobilité réduite, et notamment relative au stationnement.

Le nombre de places de stationnement exigé constitue une norme minimale.

B. Nombre de place de stationnement exigé

- 1) Pour les constructions à usage d'habitation: deux places de stationnement par logement (couvertes ou à ciel ouvert). Cette disposition s'applique en cas de division d'immeubles en plusieurs logements, mais pas en cas de changement de destination de construction destinées aux bureaux, au commerce, à l'artisanat, en construction d'habitation.
- 2) En sus, pour les projets à destination principale d'habitation, il sera prévu à l'usage des visiteurs au minimum 1 place de stationnement automobile par tranche de 5 logements.
- 3) Pour la construction d'un immeuble à usage autre que d'habitation : l'aménagement de surface

suffisante pour assurer l'évolution et le stationnement des véhicules des visiteurs et du personnel ainsi que l'évolution, le stationnement, le chargement et le déchargement des véhicules de livraison et de service. Toutefois, pour les commerces de détail et de service s'implantant dans un bâti existant, il n'est pas exigé de réalisation de places de stationnement.

ARTICLE U 13 - ESPACES LIBRES ET PLANTATIONS

- 1) La plantation d'essences végétales locales est recommandée (cf. liste en annexes documentaires du règlement).
- 2) Les surfaces libres doivent obligatoirement être plantées ou traitées en espace vert, jardin potager ou d'agrément.
- 3) Les compostes, citernes de gaz comprimé et autres installations techniques situés dans les cours et jardins visibles depuis la voie publique, cheminements et espaces libres communs doivent être entourés d'une haie d'arbustes à feuillage persistant ou d'un dispositif ayant pour objectif de les dissimuler.
- 4) Outre les espaces voués à la circulation et au stationnement des véhicules, des espaces communs de détente réellement aménagés devront concerner une superficie d'un seul tenant au moins égal à 4% de celle du terrain utilisé dans le cadre d'une opération groupée supérieure ou égale à 5000 m².

ARTICLE U 14 - COEFFICIENT D'OCCUPATION DU SOL

Cet article a été supprimé par la loi ALUR du 24 mars 2014.

ARTICLE U 15 - OBLIGATIONS EN MATIERE DE PERFORMANCES ENERGETIQUES ET ENVIRONNEMENTALES

Pour les espaces réservés aux stationnements, il est recommandé d'aménager des stationnements végétalisés, afin de réduire les espaces imperméabilisés.

L'installation de dispositifs de production d'énergie renouvelable pour l'approvisionnement énergétique des constructions (chaudière bois, eau chaude sanitaire solaire, pompes à chaleur, photovoltaïque, géothermie...) est recommandée.

L'utilisation de matériaux durables pour la construction est recommandée.

L'orientation et la conception des constructions, visant à limiter la consommation d'énergie, sont recommandées.

Les dispositions, ci-avant, ne s'appliquent pas pour la construction de bâtiments publics ou à usage d'intérêt général.

ARTICLE U 16 - OBLIGATIONS EN MATIERE D'INFRASTRUCTURES ET RESEAUX DE COMMUNICATIONS ELECTRONIQUES

Pour faciliter le déploiement de la fibre optique jusqu'à l'abonné (FttH), la loi de modernisation de l'économie de 2008 et ses décrets d'application imposent le câblage en fibre optique des bâtiments collectifs neufs de logements ou de locaux à usage professionnel.

Il conviendra, dans le cadre d'opération d'ensemble, de prévoir les infrastructures (fourreaux, chambres, ...) pour assurer le cheminement des câbles optiques jusqu'au domaine public de manière à pouvoir être raccordé au réseau de l'opérateur, lors de sa réalisation.

Les dispositions, ci-avant, ne s'appliquent pas pour la construction de bâtiments publics ou à usage d'intérêt général.

CHAPITRE II – DISPOSITIONS APPLICABLES A LA ZONE UB

Caractère de la Zone

Il s'agit de la zone urbanisée de la commune de moindre densité. Elle est affectée à l'habitat.

Rappel :

La commune peut être concernée par le risque naturel de mouvement de terrain en temps de sécheresse lié au retrait-gonflement des sols argileux (aléa faible à moyen). Il est vivement conseillé de procéder à des sondages sur les terrains et d'adapter les techniques de construction (cf. annexes documentaires du règlement). Cette recommandation sera inscrite dans les observations dans les arrêtés d'autorisation de toute construction.

La zone peut également être concernée par le risque d'inondation par remontées de nappe.

Elle comprend des éléments de patrimoine bâti protégés au titre de l'article L.151-19° du code de l'Urbanisme. Cet article dispose que : le PLU peut « *localiser les éléments de paysage et délimiter les quartiers, îlots, immeubles, espaces publics, monuments, sites et secteurs à protéger, à mettre en valeur ou à requalifier pour des motifs d'ordre culturel, historique ou écologique et définir, le cas échéant, les prescriptions de nature à assurer leur protection ;* »

Tous travaux ayant pour effet de détruire ou de nuire à tout ou partie d'un « élément de patrimoine bâti remarquable à protéger » doivent faire l'objet d'une déclaration préalable ou d'une demande de permis de démolir.

La zone comprend également des chemins à préserver au titre de l'article L.151-23 du code de l'Urbanisme.

Il est vivement conseillé de se reporter aux Annexes du PLU pour prendre connaissance de l'ensemble des servitudes et obligations diverses qui affectent la zone.

ARTICLE UB 1 - OCCUPATIONS ET UTILISATIONS DU SOL INTERDITES

- 1) Les types d'occupation ou d'utilisation du sol contraires au caractère de la zone tels que définis ci-dessus.
- 2) Les installations établies pour plus de 3 mois susceptibles de servir d'abri pour l'habitation ou pour tout autre usage et constituées d'anciens véhicules désaffectés, de caravanes et d'abris autres qu'à usage public et à l'exception des installations de chantiers.
- 3) Les établissements à usage d'activité industrielle,
- 4) Les dépôts de ferrailles, de véhicules désaffectés, de matériaux de démolition, de déchets.
- 5) L'ouverture de toute carrière.
- 6) Les établissements industriels d'élevage, d'engraissement ou de transit d'animaux vivants de toute nature.
- 7) Les parcs d'attraction permanents, les stands de tir, les pistes de karting,
- 8) Les habitations légères de loisirs, les campings, le caravaning et le stationnement de caravanes.
- 9) La création d'établissements à usage d'activité industrielle.
- 10) Les bâtiments annexes sommaires (tels que clapiers, poulaillers, abris), réalisés avec des moyens de fortune.
- 11) L'extension, la création ou la transformation de bâtiments agricoles ou d'élevage et d'installations liés à l'activité agricole.

Pour les éléments de patrimoine bâti à protéger en vertu de l'article L 151-19 du Code de l'Urbanisme et repérés au plan de zonage, sont interdits plus particulièrement :

A moins qu'ils ne respectent les conditions édictées à l'article 2, tous travaux réalisés sur un élément de patrimoine bâti à protéger.

Pour les chemins à préserver au titre de l'article L.151-23 du code de l'Urbanisme :

Il est interdit de porter atteinte à la continuité des chemins à protéger répertoriés sur le plan de zonage. Des sentiers piétons doivent être créés, recréés ou conservés sur ces tracés. Aucun obstacle ne doit venir obstruer l'intégralité du tracé.

ARTICLE UB 2 - OCCUPATIONS ET UTILISATIONS DU SOL SOUMISES A DES CONDITIONS PARTICULIERES

- 1) Les établissements à usage d'activités classés ou non pour la protection de l'environnement uniquement soumis à déclaration dans la mesure où ils satisfont la législation en vigueur les concernant et à condition qu'ils correspondent à des besoins strictement nécessaires à la vie courante des habitants et au fonctionnement d'une zone à caractère principal d'habitat et de services.
- 2) L'extension et la transformation des établissements à usage d'activités existants, comportant ou non des installations classées dans la mesure où compte tenu des prescriptions techniques imposées pour éliminer les inconvénients qu'ils produisent, il ne subsistera pas pour leur voisinage ni risques importants pour la sécurité, ni nuisances polluantes qui seraient de nature à rendre inacceptables de tels établissements dans la zone.
- 3) Les affouillements et exhaussements du sol sont autorisés seulement s'ils sont indispensables pour la réalisation des types d'occupation ou d'utilisation des sols autorisés- y compris les ouvrages hydrauliques (noues, bassin de rétention ou autres dispositifs) ou s'ils sont liés à un aménagement paysager. Les piscines sont autorisées.

ARTICLE UB 3 - ACCES ET VOIRIE

A. Accès

1) Définition :

L'accès est la portion franchissable de la limite séparant l'unité foncière, sur laquelle est projetée une opération, de la voie d'accès ou de desserte publique ou privée ouverte à la circulation. Dans le cas d'une servitude de passage sur fonds voisin, l'accès est constitué par le débouché sur la voie.

2) Configuration :

- a) Les accès doivent être en nombre limité, localisés et configurés en tenant compte des critères suivants :
 - La topographie et morphologie des lieux dans lesquels s'insère la construction ;
 - La nature des voies sur lesquelles les accès sont susceptibles d'être aménagés afin de préserver la sécurité des personnes (visibilité, vitesse sur voie, intensité du trafic...) ;
 - Le type de trafic engendré par la construction (fréquence journalière et nombres de véhicules accédant à la construction, type de véhicules concernés...) ;
 - Les conditions permettant l'entrée et la sortie des véhicules dans le terrain sans manœuvre sur la voie de desserte ;
- b) Pour être constructible, un terrain doit comporter un accès automobile à une voie publique ou privée, soit directement, soit par l'intermédiaire d'un passage aménagé sur fonds voisin ou éventuellement obtenu par application de l'article 682 du code civil relatif aux terrains enclavés.

L'accès doit répondre à l'importance et à la destination de la construction ou de l'ensemble des constructions qui y sont édifiées ou dont l'édification est demandée.

- c) Les caractéristiques des accès des constructions nouvelles doivent permettre de satisfaire aux règles minimales de desserte et de sécurité, défense contre l'incendie, protection des piétons, enlèvement des ordures ménagères etc.
- d) L'accès direct ou par l'intermédiaire d'un passage aménagé sur fonds voisin ne peut avoir moins de 4 mètres de large.
- e) Les accès doivent toujours être assujettis à l'accord du gestionnaire de la voirie concernée.

B. Voirie

- 1) Les constructions et installations doivent être desservies par des voies possédant à minima les caractéristiques suivantes :
 - Présenter des caractéristiques suffisantes pour la circulation des véhicules et des piétons ;
 - Etre adaptées aux besoins de la construction projetée ;
 - Présenter des caractéristiques suffisantes en termes de structure de chaussée, de trottoir, et de couche de finition garantissant la pérennité et la tenue de l'ouvrage dans le temps ;
- 2) Les voiries doivent présenter une largeur d'au moins 8 mètres pour celles qui présentent un double sens de circulation.
- 3) Les voies en impasse devront être aménagées dans leur partie terminale afin de permettre aux véhicules de faire aisément demi-tour, notamment les services publics (ramassage des ordures, véhicules de lutte contre l'incendie).
- 4) Les groupes de garages individuels de plus de 2 unités doivent être disposés autour d'une cour d'évolution et ne présenter qu'une seule sortie sur la voie publique.

ARTICLE UB 4 - DESSERTE PAR LES RESEAUX

A. Alimentation en eau potable

Pour recevoir une construction ou une installation nouvelle qui, par sa destination, implique une utilisation d'eau potable, un terrain doit obligatoirement être raccordé au réseau public de distribution d'eau potable par un branchement de caractéristiques suffisantes et en conformité avec la réglementation en vigueur.

B. Assainissement

Eaux usées domestiques :

a) Dans les zones d'assainissement collectif, le raccordement au réseau de collecte des eaux usées domestiques est obligatoire pour toute construction ou installation desservie par un réseau d'assainissement collectif. Les conditions de raccordement à ce réseau sont définies dans le règlement d'assainissement collectif de la Communauté d'Agglomération de Lens Liévin en vigueur (version 2016 jointe aux Annexes du PLU).

b) En l'absence de réseau d'assainissement collectif, et seulement dans ce cas, l'assainissement non collectif est obligatoire. Dans ce cas, les eaux usées doivent être dirigées vers des dispositifs de traitement adaptés à la nature géologique et à la topographie du terrain concerné et conformes à la réglementation en vigueur. Ces installations d'assainissement doivent être conçues de manière à être raccordées ultérieurement au réseau d'assainissement collectif dès sa réalisation.

c) Dans les zones d'assainissement non collectif, les eaux usées doivent être traitées par un système d'épuration autonome conforme avec la législation en vigueur, et en adéquation avec la nature et la topographie du sol.

Eaux résiduaires des activités :

Sans préjudice de la réglementation applicable aux installations classées, l'évacuation des eaux résiduaires liées aux activités autres que domestiques dans le réseau public d'assainissement est soumise aux prescriptions de qualité définies par la réglementation en vigueur et doit faire l'objet d'une convention avec le service gestionnaire du réseau d'assainissement.

Les eaux résiduaires et les eaux de refroidissement sont subordonnées à un prétraitement conforme à la réglementation en vigueur et doivent être rejetées dans le respect des textes réglementaires.

Eaux pluviales :

a) Les aménagements réalisés sur tout terrain doivent être tels qu'ils n'aggravent pas les écoulements des eaux pluviales dans le réseau collectant ces eaux. Le traitement des eaux pluviales se fera préférentiellement dans l'emprise de la parcelle par le biais de techniques alternatives horizontales telles que tranchées d'infiltration, noues... En application du règlement d'assainissement de la Communauté d'Agglomération de Lens Liévin, toute construction ou installation nouvelle doit évacuer ses eaux pluviales en milieu naturel direct ou par infiltration au plus près de sa source (point de chute sur le sol ou la surface imperméabilisée). L'impact de ces rejets ou infiltrations doit toutefois être examinée. Un pré-traitement éventuel peut être imposé.

b) En cas d'impossibilité technique de rejet en milieu naturel direct ou d'insuffisance de capacité d'infiltration du sous-sol, le rejet de ces eaux dans le réseau d'assainissement est autorisé après stockage temporaire des eaux (réalisation des structures réservoirs...) et restitution à débit contrôlé suivant les prescriptions définies dans le règlement d'assainissement collectif de la Communauté d'Agglomération de Lens Liévin en vigueur.

C. Distribution électrique, téléphonique et de télédistribution :

1) Pour recevoir une construction ou une installation nouvelle qui, par sa destination, implique une utilisation d'électricité, un terrain doit obligatoirement être desservi par un réseau électrique suffisant.

- 2) Lorsque les réseaux sont enterrés, les branchements doivent l'être également.
- 3) Dans les opérations d'aménagement, les réseaux électriques, téléphoniques et de télédiffusion ainsi que les branchements doivent être aménagés en souterrain, dans la mesure où cela est possible, sans nuire aux conditions d'exploitation et d'entretien du réseau.

ARTICLE UB 5 - CARACTERISTIQUES DES TERRAINS

Cet article a été supprimé par la loi ALUR du 24 mars 2014.

ARTICLE UB 6 - IMPLANTATION DES CONSTRUCTIONS PAR RAPPORT AUX VOIES ET EMPRISES PUBLIQUES OU PRIVEES

A. Généralités

- 1) L'application des règles ci-dessous s'apprécie par rapport aux voies publiques ou privées existantes, à modifier ou à créer, qui desservent la parcelle sur laquelle la construction est projetée. Ces règles s'appliquent également à chaque terrain figurant sur un plan de division.
- 2) Dans le cas de constructions implantées en bordure d'une voie privée ouverte à la circulation publique, la limite d'emprise de sa plate-forme se substitue à l'alignement du domaine public.
- 3) Dans le cas de lotissement ou dans celui de la construction sur un même terrain de plusieurs bâtiments dont le terrain d'assiette doit faire l'objet d'une division en propriété ou en jouissance, la présente disposition s'applique à chacune des parcelles issues de la division.
- 4) En cas de constructions sur des terrains desservis par plusieurs voies, les règles d'implantation s'appliquent par rapport à la voie bordant la façade principale du bâtiment. L'implantation par rapport aux autres voies bordant la parcelle se fera à la limite d'emprise de la voie ou en retrait de trois mètres minimum depuis cette limite.

B. Dans toute la zone

L'implantation du mur de la façade avant des constructions se fera :

- a) Soit avec un recul identique à l'une des deux constructions voisines,
- b) Soit avec un retrait d'au moins 5 mètres par rapport à la limite d'emprise de la voie.
- c) Avec un retrait d'au moins 6 mètres par rapport à la crête des berges du cours d'eau.

ARTICLE UB 7 - IMPLANTATION DES CONSTRUCTIONS PAR RAPPORT AUX LIMITES SEPARATIVES

Les implantations sur limites séparatives ou en retrait sont possibles selon les conditions suivantes.

A. Implantation sur limites séparatives

- 1) La construction de bâtiment sur la ou les limites séparatives est autorisée à l'intérieur d'une bande de 25 mètres à partir de la limite de construction la plus proche de l'alignement ou de l'emprise des voies pouvant être admise à l'article 6.
- 2) Au-delà de cette bande de 25 mètres, les implantations sur la ou les limites séparatives sont autorisées dans les cas suivants (il ne s'agit pas de conditions cumulatives) :
 - Lorsqu'il existe déjà en limite séparative sur le terrain voisin une construction ou un mur d'une hauteur totale égale ou supérieure à celle à réaliser et permettant l'adossement ;
 - La construction de bâtiment dont la surface de plancher n'excède pas 16m² et 4 mètres de hauteur au faitage.

B. Implantation en retrait

- 1) La distance comptée horizontalement (L) de tout point d'un bâtiment au point le plus proche des limites séparatives de la parcelle doit être au moins égale à la moitié de sa hauteur (H/2) sans jamais être inférieure à 3 mètres.
- 2) Pour les installations techniques nécessaires au fonctionnement de service public de distribution d'énergie électrique et de gaz ainsi que les postes de transformation dont la surface au sol est inférieure à 15 mètres carrés, la marge d'isolement pourra être ramenée à un mètre minimum.

C. Cas particuliers

- 1) Dans le cas de lotissement ou dans celui de la construction sur un même terrain de plusieurs bâtiments dont le terrain d'assiette doit faire l'objet d'une division en propriété ou en jouissance, la présente disposition s'applique à chacune des parcelles issues de la division.
- 2) Lorsqu'il s'agit d'extensions ou de travaux visant à améliorer le confort ou la solidité des bâtiments existants, il sera admis que la construction soit édifiée avec un prospect qui ne pourra être inférieur au prospect minimum du bâtiment existant.

ARTICLE UB 8 - IMPLANTATION DES CONSTRUCTIONS LES UNES PAR RAPPORT AUX AUTRES SUR UNE MEME PROPRIETE

Entre deux bâtiments doit toujours être aménagée une distance suffisante pour permettre l'entretien facile des marges d'isolement et des bâtiments eux-mêmes, ainsi que le passage et le fonctionnement du matériel de lutte contre l'incendie. Cette distance doit être au minimum de 3 mètres entre deux constructions d'habitation.

ARTICLE UB 9 - EMPRISE AU SOL

L'emprise au sol maximale des constructions est fixée à 50% sur l'unité foncière.

ARTICLE UB 10 - HAUTEUR MAXIMUM DES CONSTRUCTIONS

- 1) Les constructions à usage d'habitation ne doivent pas comporter plus de deux niveaux habitables sur rez-de-chaussée avec un seul niveau de combles aménageables (R+1+ combles ou R+2).
- 2) La hauteur maximale des autres destinations de construction et installation par rapport au terrain naturel avant aménagement ne peut dépasser 9 mètres au faitage.

ARTICLE UB 11 - ASPECT EXTERIEUR

A. Principe général

Le permis de construire peut être refusé ou n'être accordé que sous réserve de l'observation de prescriptions spéciales si les constructions, par leur situation, leur architecture, leurs dimensions ou l'aspect extérieur des bâtiments ou ouvrages à édifier ou à modifier, sont de nature à porter atteinte au caractère ou à l'intérêt des lieux avoisinants, aux sites, aux paysages naturels ou urbains ainsi qu'à la conservation des perspectives monumentales (Article R.111-27 du code de l'Urbanisme).

B. Dispositions applicables

1) Sont interdits :

- L'emploi à nu, en parement extérieur de matériaux destinés à être recouverts d'un revêtement ou d'un enduit (briques creuses, carreaux de plâtre, parpaings, plaques bétons...);
- Les bâtiments annexes sommaires, tels que clapiers, poulaillers, abris... réalisés avec des moyens de fortune.

2) Matériaux

Les façades et toitures des constructions doivent être en harmonie avec les constructions voisines. Les murs séparatifs et les murs aveugles apparents d'un bâtiment doivent être traités en harmonie avec ceux de la construction principale.

Les annexes doivent être traitées en harmonie avec la construction principale.

Les postes électriques doivent être traités en harmonie avec les constructions avoisinantes, dans le choix des matériaux et revêtements.

3) Clôtures

Les clôtures doivent être réalisées en harmonie avec le bâtiment existant. Elles ne doivent en aucun cas gêner la circulation sur l'ensemble de la zone, notamment en diminuant la visibilité aux sorties d'établissements et aux carrefours. Les clôtures pourront être doublées d'une haie vive.

En façade, la hauteur totale de la clôture ne peut dépasser 2,5 mètres. La partie pleine, si elle existe, ne pourra dépasser 0,5 mètre de hauteur.

La reconstruction, la réfection et la réparation à l'identique des murs pleins existants à la date d'approbation du PLU est autorisée.

A l'angle des voies, les clôtures ne doivent gêner en rien la visibilité des cyclistes et des automobilistes. De ce fait, les clôtures autorisées doivent être établies et entretenues de telle sorte qu'elles ne dépassent pas une hauteur maximale de 2,5 mètres.

Dispositions particulières aux éléments de patrimoine bâti à protéger

L'article R.111-27 du Code de l'Urbanisme s'applique dans l'ensemble de la zone, en particulier aux abords d'un élément de patrimoine à protéger. Tous travaux réalisés sur un élément de patrimoine bâti à protéger doivent faire l'objet d'attentions particulières.

Dans le cas d'un élément de patrimoine bâti à protéger, à moins qu'il ne s'agisse de restituer une des composantes d'origine dudit élément, sont interdits :

- a) *les modifications et/ou suppressions :*
 - *du rythme entre pleins et vides,*
 - *des dimensions, formes et position des percements,*
 - *de la hiérarchie des niveaux de la façade et de sa ponctuation par la modénature,*
 - *des éléments en saillie ou en retrait,*
- b) *la suppression des éléments de décoration ou d'ornementation qui caractérisent ledit élément.*
- c) *l'addition de niveaux supplémentaires.*

Les matériaux des façades, toitures et dispositifs en saillie visibles du domaine public doivent être identiques aux matériaux d'origine et doivent être mis en œuvre selon une technique traditionnelle.

Les bâtiments annexes et les clôtures visibles du domaine public doivent être traités en harmonie avec les façades et le volume dudit élément.

Le choix des couleurs des enduits et peinture doit prendre en compte l'orientation et l'exposition dudit élément, être en harmonie avec les façades contiguës et permettre la mise en valeur de l'architecture dudit élément.

ARTICLE UB 12 - STATIONNEMENT

A. Principe général

Le stationnement des véhicules correspondant aux besoins des constructions et installations doit être réalisé en dehors des voies publiques et conformément à la réglementation en vigueur relative à l'accessibilité de la voirie aux personnes handicapées et à mobilité réduite, et notamment relative au stationnement.

Le nombre de places de stationnement exigé constitue une norme minimale.

B. Nombre de place de stationnement exigé

- 1) Pour les constructions à usage d'habitation: deux places de stationnement par logement (couvertes ou à ciel ouvert). Cette disposition s'applique en cas de division d'immeubles en plusieurs logements, mais pas en cas de changement de destination de construction destinées aux bureaux, au commerce, à l'artisanat, en construction d'habitation.
- 2) En sus, pour les projets à destination principale d'habitation, il sera prévu à l'usage des visiteurs au minimum 1 place de stationnement automobile par tranche de 5 logements.
- 3) Pour la construction d'un immeuble à usage autre que d'habitation : l'aménagement de surface suffisante pour assurer l'évolution et le stationnement des véhicules des visiteurs et du personnel ainsi que l'évolution, le stationnement, le chargement et le déchargement des véhicules de livraison et de service. Toutefois, pour les commerces de détail et de service s'implantant dans un bâti existant, il n'est pas exigé de réalisation de places de stationnement.

ARTICLE UB 13 - ESPACES LIBRES ET PLANTATIONS

- 1) La plantation d'essences végétales locales est recommandée (cf. liste en annexes documentaires du règlement).
- 2) Les surfaces libres doivent obligatoirement être plantées ou traitées en espace vert, jardin potager ou d'agrément.
- 3) Les compostes, citernes de gaz comprimé et autres installations techniques situés dans les cours et jardins visibles depuis la voie publique, cheminements et espaces libres communs doivent être entourés d'une haie d'arbustes à feuillage persistant ou d'un dispositif ayant pour objectif de les dissimuler.
- 4) Outre les espaces voués à la circulation et au stationnement des véhicules, des espaces communs de détente réellement aménagés devront concerner une superficie d'un seul tenant au moins égal à 4% de celle du terrain utilisé dans le cadre d'une opération groupée supérieure ou égale à 5000 m².

ARTICLE UB 14 - COEFFICIENT D'OCCUPATION DU SOL

Cet article a été supprimé par la loi ALUR du 24 mars 2014.

ARTICLE UB 15 - OBLIGATIONS EN MATIERE DE PERFORMANCES ENERGETIQUES ET ENVIRONNEMENTALES

Pour les espaces réservés aux stationnements, il est recommandé d'aménager des stationnements végétalisés, afin de réduire les espaces imperméabilisés.

L'installation de dispositifs de production d'énergie renouvelable pour l'approvisionnement énergétique des constructions (chaudière bois, eau chaude sanitaire solaire, pompes à chaleur, photovoltaïque, géothermie...) est recommandée.

L'utilisation de matériaux durables pour la construction est recommandée.

L'orientation et la conception des constructions, visant à limiter la consommation d'énergie, sont recommandées.

Les dispositions, ci-avant, ne s'appliquent pas pour la construction de bâtiments publics ou à usage d'intérêt général.

ARTICLE UB 16 - OBLIGATIONS EN MATIERE D'INFRASTRUCTURES ET RESEAUX DE COMMUNICATIONS ELECTRONIQUES

Pour faciliter le déploiement de la fibre optique jusqu'à l'abonné (FttH), la loi de modernisation de l'économie de 2008 et ses décrets d'application imposent le câblage en fibre optique des bâtiments collectifs neufs de logements ou de locaux à usage professionnel.

Il conviendra, dans le cadre d'opération d'ensemble, de prévoir les infrastructures (fourreaux, chambres, ...) pour assurer le cheminement des câbles optiques jusqu'au domaine public de manière à pouvoir être raccordé au réseau de l'opérateur, lors de sa réalisation.

Les dispositions, ci-avant, ne s'appliquent pas pour la construction de bâtiments publics ou à usage d'intérêt général.

Envoyé en préfecture le 04/12/2024

Reçu en préfecture le 04/12/2024

Publié le

ID : 062-216201079-20241127-CM271120240334-DE



CHAPITRE V- DISPOSITIONS APPLICABLES A LA ZONE UE

Caractère de la zone :

Il s'agit d'une zone urbaine destinée aux activités économiques : bureaux, commerces, artisanat, industrie et entrepôt.

Rappel

La commune peut être concernée par le risque naturel de mouvement de terrain en temps de sécheresse lié au retrait-gonflement des sols argileux (aléa faible à moyen). Il est vivement conseillé de procéder à des sondages sur les terrains et d'adapter les techniques de construction (cf. annexes documentaires du règlement). Cette recommandation sera inscrite dans les observations dans les arrêtés d'autorisation de toute construction.

La zone peut également être concernée par le risque d'inondation par remontées de nappe.

La zone comprend des éléments de patrimoine naturel protégés au titre de l'article L.151-23 du code de l'Urbanisme

Il est vivement conseillé de se reporter aux Annexes du PLU pour prendre connaissance de l'ensemble des servitudes et obligations diverses qui affectent la zone.

ARTICLE UE 1 - LES OCCUPATIONS ET UTILISATIONS DU SOL INTERDITES

- 1) Les bâtiments d'exploitation agricole, les établissements industriels d'élevage, d'engraissement ou de transit d'animaux vivants de toute nature,
- 2) L'ouverture et l'exploitation de toute carrière,
- 3) Les dépôts de ferrailles, de véhicules désaffectés, de démolition, de déchets tels que pneus usés, vieux chiffons, ordures.
- 4) Les parcs d'attraction, les parcs de loisirs et de sports ouverts au public,
- 5) Les baraquements de type précaire démontables.
- 6) Les habitations légères de loisirs (camping, caravaning, et stationnement de caravanes).

ARTICLE UE 2 - LES OCCUPATIONS ET UTILISATIONS DU SOL SOUMISES A DES CONDITIONS PARTICULIERES

- 1) Les établissements à usage d'activité classées ou non pour la protection de l'environnement uniquement soumise à déclaration (bureaux, entrepôt, commerce, services, artisanat) dont la présence est admissible à proximité des quartiers d'habitation.
- 2) L'extension et la transformation des établissements à usage d'activités existants, comportant ou non des installations classées dans la mesure où, compte tenu des prescriptions techniques imposées pour éliminer les inconvénients qu'ils produisent, il ne subsistera pas pour leur voisinage ni risques importants pour la sécurité, ni nuisances polluantes qui seraient de nature à rendre inacceptables de tels établissements dans la zone
- 3) Les dépôts sont autorisés dans la mesure où ils sont nécessaires à une activité en place, qu'ils soient masqués et qu'ils respectent la législation en vigueur.
- 4) La création, l'extension ou les annexes des constructions à usage d'habitation destinées aux personnes dont la présence nécessaire pour assurer la surveillance ou le gardiennage des établissements ou des services généraux.
- 5) Les constructions et installations techniques nécessaires aux équipements publics d'infrastructures et au fonctionnement du service public.
- 6) Les exhaussements ou affouillements des sols, sous réserve qu'ils soient indispensables pour la réalisation des types d'occupation ou d'utilisation des sols autorisés- y compris les ouvrages hydrauliques.

ARTICLE UE 3 - ACCES ET VOIRIE

A. Accès

1) Définition :

L'accès est la portion franchissable de la limite séparant l'unité foncière, sur laquelle est projetée une opération, de la voie d'accès ou de desserte publique ou privée ouverte à la circulation. Dans le cas d'une servitude de passage sur fonds voisin, l'accès est constitué par le débouché sur la voie.

2) Configuration :

- a) Les accès doivent être en nombre limité, localisés et configurés en tenant compte des critères suivants :
- La topographie et morphologie des lieux dans lesquels s'insère la construction ;
 - La nature des voies sur lesquelles les accès sont susceptibles d'être aménagés afin de préserver la sécurité des personnes (visibilité, vitesse sur voie, intensité du trafic...) ;
 - Le type de trafic engendré par la construction (fréquence journalière et nombres de véhicules accédant à la construction, type de véhicules concernés...) ;
 - Les conditions permettant l'entrée et la sortie des véhicules dans le terrain sans manœuvre sur la voie de desserte ;
- b) Pour être constructible, un terrain doit comporter un accès automobile à une voie publique ou privée, soit directement, soit par l'intermédiaire d'un passage aménagé sur fonds voisin ou éventuellement obtenu par application de l'article 682 du code civil relatif aux terrains enclavés. L'accès doit répondre à l'importance et à la destination de la construction ou de l'ensemble des constructions qui y sont édifiées ou dont l'édification est demandée.
- c) Les caractéristiques des accès des constructions nouvelles doivent permettre de satisfaire aux règles minimales de desserte et de sécurité, défense contre l'incendie, protection des piétons, enlèvement des ordures ménagères etc.
- d) Les accès doivent toujours être assujettis à l'accord du gestionnaire de la voirie concernée.

B. Voirie

1) Les constructions et installations doivent être desservies par des voies possédant à minima les caractéristiques suivantes :

- Présenter des caractéristiques suffisantes pour la circulation des véhicules et des piétons ;
- Etre adaptées aux besoins de la construction projetée ;
- Présenter des caractéristiques suffisantes en termes de structure de chaussée, de trottoir, et de couche de finition garantissant la pérennité et la tenue de l'ouvrage dans le temps ;

- 2) Les voies en impasse devront être aménagées dans leur partie terminale afin de permettre aux véhicules de faire aisément demi-tour, notamment les services publics (ramassage des ordures, véhicules de lutte contre l'incendie).
- 3) Les groupes de garages individuels de plus de 2 unités doivent être disposés autour d'une cour d'évolution et ne présenter qu'une seule sortie sur la voie publique.

ARTICLE UE4 - DESSERTE PAR LES RESEAUX

A. Alimentation en eau potable

Pour recevoir une construction ou une installation nouvelle qui, par sa destination, implique une utilisation d'eau potable, un terrain doit obligatoirement être raccordé au réseau public de distribution d'eau potable par un branchement de caractéristiques suffisantes et en conformité avec la réglementation en vigueur.

B. Assainissement

Eaux usées domestiques :

a) Dans les zones d'assainissement collectif, le raccordement au réseau de collecte des eaux usées domestiques est obligatoire pour toute construction ou installation desservie par un réseau d'assainissement collectif. Les conditions de raccordement à ce réseau sont définies dans le règlement d'assainissement collectif de la Communauté d'Agglomération de Lens Liévin en vigueur (version 2016 jointe aux Annexes du PLU).

b) En l'absence de réseau d'assainissement collectif, et seulement dans ce cas, l'assainissement non collectif est obligatoire. Dans ce cas, les eaux usées doivent être dirigées vers des dispositifs de traitement adaptés à la nature géologique et à la topographie du terrain concerné et conformes à la réglementation en vigueur. Ces installations d'assainissement doivent être conçues de manière à être raccordées ultérieurement au réseau d'assainissement collectif dès sa réalisation.

c) Dans les zones d'assainissement non collectif, les eaux usées doivent être traitées par un système d'épuration autonome conforme avec la législation en vigueur, et en adéquation avec la nature et la topographie du sol.

Eaux résiduaires des activités :

Sans préjudice de la réglementation applicable aux installations classées, l'évacuation des eaux résiduaires liées aux activités autres que domestiques dans le réseau public d'assainissement est soumise aux prescriptions de qualité définies par la réglementation en vigueur et doit faire l'objet d'une convention avec le service gestionnaire du réseau d'assainissement.

Les eaux résiduaires et les eaux de refroidissement sont subordonnées à un prétraitement conforme à la réglementation en vigueur et doivent être rejetées dans le respect des textes réglementaires.

Eaux pluviales :

a) Les aménagements réalisés sur tout terrain doivent être tels qu'ils n'aggravent pas les écoulements des eaux pluviales dans le réseau collectant ces eaux. Le traitement des eaux pluviales se fera préférentiellement dans l'emprise de la parcelle par le biais de techniques alternatives

horizontales telles que tranchées d'infiltration, noues... En application du règlement d'assainissement de la Communauté d'Agglomération de Lens Liévin, toute construction ou installation nouvelle doit évacuer ses eaux pluviales en milieu naturel direct ou par infiltration au plus près de sa source (point de chute sur le sol ou la surface imperméabilisée). L'impact de ces rejets ou infiltrations doit toutefois être examinée. Un pré-traitement éventuel peut être imposé.

b) En cas d'impossibilité technique de rejet en milieu naturel direct ou d'insuffisance de capacité d'infiltration du sous-sol, le rejet de ces eaux dans le réseau d'assainissement est autorisé après stockage temporaire des eaux (réalisation des structures réservoirs...) et restitution à débit contrôlé suivant les prescriptions définies dans le règlement d'assainissement collectif de la Communauté d'Agglomération de Lens Liévin en vigueur.

C. Distribution électrique, téléphonique et de télédistribution

- 1) Pour recevoir une construction ou une installation nouvelle qui, par sa destination, implique une utilisation d'électricité, un terrain doit obligatoirement être desservi par un réseau électrique suffisant.
- 2) Lorsque les réseaux sont enterrés, les branchements doivent l'être également.
- 3) Dans les opérations d'aménagement, les réseaux électriques, téléphoniques et de télédiffusion ainsi que les branchements doivent être aménagés en souterrain, dans la mesure où cela est possible, sans nuire aux conditions d'exploitation et d'entretien du réseau.

ARTICLE UE 5 - CARACTERISTIQUES DES TERRAINS

Cet article a été supprimé par la loi ALUR du 24 mars 2014.

ARTICLE UE 6 - IMPLANTATION DES CONSTRUCTIONS PAR RAPPORT AUX VOIES ET EMPRISES PUBLIQUES OU PRIVEES

A. Généralités

- 1) L'application des règles ci-dessous s'apprécie par rapport aux voies publiques ou privées existantes, à modifier ou à créer, qui desservent la parcelle sur laquelle la construction est projetée. Ces règles s'appliquent également à chaque terrain figurant sur un plan de division.
- 2) Dans le cas de constructions implantées en bordure d'une voie privée ouverte à la circulation publique, la limite d'emprise de sa plate-forme se substitue à l'alignement du domaine public.
- 3) Dans le cas de lotissement ou dans celui de la construction sur un même terrain de plusieurs bâtiments dont le terrain d'assiette doit faire l'objet d'une division en propriété ou en jouissance, la présente disposition s'applique à chacune des parcelles issues de la division.
- 4) En cas de constructions sur des terrains desservis par plusieurs voies, les règles d'implantation s'appliquent par rapport à la voie bordant la façade principale du bâtiment.

L'implantation par rapport aux autres voies bordant la parcelle se fera à la limite d'emprise de la voie ou en retrait de trois mètres minimum depuis cette limite.

B. Dans toute la zone

L'implantation du mur de la façade avant des constructions se fera soit à l'alignement ou avec un retrait d'au moins 5 mètres par rapport à la limite d'emprise de la voie.

Application de l'article L. 111-6 du code de l'Urbanisme :

En dehors des espaces urbanisés des communes, les constructions ou installations sont interdites dans une bande de cent mètres de part et d'autre de l'axe des autoroutes, des routes express et des déviations au sens du code de la voirie routière et de soixante-quinze mètres de part et d'autre de l'axe des autres routes classées à grande circulation.

Cette interdiction ne s'applique pas :

- *aux constructions ou installations liées ou nécessaires aux infrastructures routières ;*
- *aux services publics exigeant la proximité immédiate des infrastructures routières ;*
- *aux bâtiments d'exploitation agricole ;*
- *aux réseaux d'intérêt public.*

Elle ne s'applique pas non plus à l'adaptation, au changement de destination, à la réfection ou à l'extension de constructions existantes.

ARTICLE UE 7 - IMPLANTATION DES CONSTRUCTIONS PAR RAPPORT AUX LIMITES SEPARATIVES

Toute construction peut être implantée :

- Soit en limite séparative,
- Soit à une distance égale à la moitié de la hauteur en tout point du bâtiment sans pouvoir être inférieure à 3 mètres de la limite séparative.

Pour les constructions, installations ou dépôts, un recul minimum de 10 mètres doit être observé depuis la limite de zone à vocation d'habitat.

ARTICLE UE 8 – IMPLANTATION DES CONSTRUCTIONS LES UNES PAR RAPPORT AUX AUTRES SUR UNE MEME PROPRIETE

Entre deux bâtiments non contigus doit toujours être ménagée une distance suffisante pour permettre l'entretien facile des marges d'isolement et des bâtiments eux-mêmes, ainsi que le passage et le fonctionnement du matériel de lutte contre l'incendie.

ARTICLE UE 9 - EMPRISE AU SOL

L'emprise au sol maximale des constructions est fixée à 80%.

ARTICLE UE 10 - HAUTEUR DES CONSTRUCTIONS

La hauteur d'une construction et installation mesurée à partir du sol naturel avant aménagement ne peut excéder 16 mètres au faitage.

ARTICLE UE 11 – ASPECT EXTERIEUR DES CONSTRUCTIONS ET L'AMENAGEMENT DE LEURS ABORDS

A. Principe général

Le permis de construire peut être refusé ou n'être accordé que sous réserve de l'observation de prescriptions spéciales si les constructions, par leur situation, leur architecture, leurs dimensions ou l'aspect extérieur des bâtiments ou ouvrages à édifier ou à modifier, sont de nature à porter atteinte au caractère ou à l'intérêt des lieux avoisinants, aux sites, aux paysages naturels ou urbains ainsi qu'à la conservation des perspectives monumentales (Article R.111-27 du code de l'Urbanisme).

B. Dispositions applicables

1) Sont interdits :

- L'emploi à nu, en parement extérieur de matériaux destinés à être recouverts d'un revêtement ou d'un enduit (briques creuses, carreaux de plâtre, parpaings...);
- Les bâtiments annexes sommaires, tels que clapiers, poulaillers, abris... réalisés avec des moyens de fortune.

2) Matériaux

Les façades et toitures des constructions doivent être en harmonie avec les constructions voisines. Les murs séparatifs et les murs aveugles apparents d'un bâtiment doivent être traités en harmonie avec ceux de la construction principale.

Les annexes doivent être traitées en harmonie avec la construction principale.

Les postes électriques doivent être traités en harmonie avec les constructions avoisinantes, dans le choix des matériaux et revêtements.

3) Clôtures

Les clôtures doivent être réalisées en harmonie avec le bâtiment existant. Elles ne doivent en aucun cas gêner la circulation sur l'ensemble de la zone, notamment en diminuant la visibilité aux sorties d'établissements et aux carrefours.

A l'angle des voies, sur une longueur de 10 mètres à partir du point d'intersection des alignements, les clôtures autorisées doivent être établies et entretenues de telle sorte qu'elles ne dépassent pas une hauteur maximale de 0,8 mètre.

ARTICLE UE12 - STATIONNEMENT DES VEHICULES

1) Le stationnement des véhicules correspondant aux besoins des constructions et installations nouvelles, doit être réalisé en dehors des voies et conformément à la réglementation en vigueur relative à l'accessibilité des stationnements.

2) Pour les constructions à usage d'habitation, il est exigé au moins deux places de stationnement par logement (couvertes ou à ciel ouvert).

3) Pour les constructions à usage de commerces, de services ou de bureaux, il doit être aménagé des surfaces suffisantes pour l'évolution, le déchargement et le stationnement de la totalité des véhicules de livraisons, de services d'une part et pour le stationnement du personnel et des visiteurs d'autre part.

ARTICLE UE13 - ESPACES LIBRES ET PLANTATIONS

1) La plantation d'essences végétales locales est recommandée (cf. liste en annexes documentaires du règlement).

2) Les surfaces libres doivent obligatoirement être plantées ou traitées en espace vert, jardin potager ou d'agrément.

3) Les compostes, citernes de gaz comprimé et autres installations techniques situés dans les cours et jardins visibles depuis la voie publique, cheminements et espaces libres communs doivent être entourés d'une haie d'arbustes à feuillage persistant ou d'un dispositif ayant pour objectif de les dissimuler.

ARTICLE UE14 : POSSIBILITES MAXIMALES D'OCCUPATION DU SOL

Cet article a été supprimé par la loi ALUR du 24 mars 2014.

ARTICLE UE15 - OBLIGATIONS EN MATIERE DE PERFORMANCES ENERGETIQUES ET ENVIRONNEMENTALES

Pour les espaces réservés aux stationnements, il est recommandé d'aménager des stationnements végétalisés, afin de réduire les espaces imperméabilisés.

L'installation de dispositifs de production d'énergie renouvelable pour l'approvisionnement énergétique des constructions (chaudière bois, eau chaude sanitaire solaire, pompes à chaleur, photovoltaïque, géothermie...) est recommandée.

L'utilisation de matériaux durables pour la construction est recommandée.

L'orientation et la conception des constructions, visant à limiter la consommation d'énergie, sont recommandées.

Les dispositions, ci-avant, ne s'appliquent pas pour la construction de bâtiments publics ou à usage d'intérêt général.

ARTICLE UE 16 - OBLIGATIONS EN MATIERE D'INFRASTRUCTURES ET RESEAUX DE COMMUNICATIONS ELECTRONIQUES

Pour faciliter le déploiement de la fibre optique jusqu'à l'abonné (FttH), la loi de modernisation de l'économie de 2008 et ses décrets d'application imposent le câblage en fibre optique des bâtiments collectifs neufs de logements ou de locaux à usage professionnel.

Il conviendra, dans le cadre d'opération d'ensemble, de prévoir les infrastructures (fourreaux, chambres, ...) pour assurer le cheminement des câbles optiques jusqu'au domaine public de manière à pouvoir être raccordé au réseau de l'opérateur, lors de sa réalisation.

Les dispositions, ci-avant, ne s'appliquent pas pour la construction de bâtiments publics ou à usage d'intérêt général.

Envoyé en préfecture le 04/12/2024

Reçu en préfecture le 04/12/2024

Publié le



ID : 062-216201079-20241127-CM271120240334-DE

CHAPITRE III - DISPOSITIONS APPLICABLES A LA ZONE UH

Caractère de la zone

Il s'agit d'une zone destinée à accueillir des équipements d'intérêt collectif.

Rappel :

La commune peut être concernée par le risque naturel de mouvement de terrain en temps de sécheresse lié au retrait-gonflement des sols argileux (aléa faible à moyen). Il est vivement conseillé de procéder à des sondages sur les terrains et d'adapter les techniques de construction (cf. annexes documentaires du règlement). Cette recommandation sera inscrite dans les observations dans les arrêtés d'autorisation de toute construction.

La zone peut également être concernée par le risque d'inondation par remontées de nappe.

Il est vivement conseillé de se reporter aux Annexes du PLU pour prendre connaissance de l'ensemble des servitudes et obligations diverses qui affectent la zone.

ARTICLE UH 1 - LES OCCUPATIONS ET UTILISATIONS DU SOL INTERDITES

Toutes les occupations et utilisations des sols sont interdites en dehors de celles admises sous conditions à l'article 2.

ARTICLE UH 2 - LES OCCUPATIONS ET UTILISATIONS DU SOL SOUMISES A DES CONDITIONS PARTICULIERES

- 1) Les bâtiments et installations sont autorisés dans la mesure où ils sont liés aux services et équipements d'intérêt collectif.
- 2) Les constructions à usage d'habitation, exclusivement destinées aux logements des personnes dont la présence permanente est nécessaire pour assurer la surveillance et le gardiennage des établissements et services implantés dans la zone.
- 3) Les constructions et installations techniques nécessaires aux équipements publics d'infrastructures et au fonctionnement du service public.
- 4) Les exhaussements et affouillements des sols, sous réserve qu'ils soient indispensables pour la réalisation des types d'occupation ou d'utilisation des sols autorisés- y compris les ouvrages hydrauliques.
- 5) Les extensions et annexes des équipements de services.

ARTICLE UH 3 – ACCES ET VOIRIE

A. Accès

1) Définition :

L'accès est la portion franchissable de la limite séparant l'unité foncière, sur laquelle est projetée une opération, de la voie d'accès ou de desserte publique ou privée ouverte à la circulation. Dans le cas d'une servitude de passage sur fonds voisin, l'accès est constitué par le débouché sur la voie.

2) Configuration :

- a) Les accès doivent être en nombre limité, localisés et configurés en tenant compte des critères suivants :
 - La topographie et morphologie des lieux dans lesquels s'insère la construction ;
 - La nature des voies sur lesquelles les accès sont susceptibles d'être aménagés afin de préserver la sécurité des personnes (visibilité, vitesse sur voie, intensité du trafic...) ;
 - Le type de trafic engendré par la construction (fréquence journalière et nombres de véhicules accédant à la construction, type de véhicules concernés...) ;
 - Les conditions permettant l'entrée et la sortie des véhicules dans le terrain sans manœuvre sur la voie de desserte ;

- b) Pour être constructible, un terrain doit comporter un accès automobile à une voie publique ou privée, soit directement, soit par l'intermédiaire d'un passage aménagé sur fonds voisin ou éventuellement obtenu par application de l'article 682 du code civil relatif aux terrains enclavés. L'accès doit répondre à l'importance et à la destination de la construction ou de l'ensemble des constructions qui y sont édifiées ou dont l'édification est demandée.
- c) Les caractéristiques des accès des constructions nouvelles doivent permettre de satisfaire aux règles minimales de desserte et de sécurité, défense contre l'incendie, protection des piétons, enlèvement des ordures ménagères etc.
- e) Les accès doivent toujours être assujettis à l'accord du gestionnaire de la voirie concernée.

B. Voirie

- 1) Les constructions et installations doivent être desservies par des voies possédant à minima les caractéristiques suivantes :
- Présenter des caractéristiques suffisantes pour la circulation des véhicules et des piétons ;
 - Etre adaptées aux besoins de la construction projetée ;
 - Présenter des caractéristiques suffisantes en termes de structure de chaussée, de trottoir, et de couche de finition garantissant la pérennité et la tenue de l'ouvrage dans le temps ;
- 2) Les voies en impasse devront être aménagées dans leur partie terminale afin de permettre aux véhicules de faire aisément demi-tour, notamment les services publics (ramassage des ordures, véhicules de lutte contre l'incendie).

ARTICLE UH 4 - DESSERTE PAR LES RESEAUX

A. Alimentation en eau potable

Pour recevoir une construction ou une installation nouvelle qui, par sa destination, implique une utilisation d'eau potable, un terrain doit obligatoirement être raccordé au réseau public de distribution d'eau potable par un branchement de caractéristiques suffisantes et en conformité avec la réglementation en vigueur.

B. Assainissement

Eaux usées domestiques :

- a) Dans les zones d'assainissement collectif, le raccordement au réseau de collecte des eaux usées domestiques est obligatoire pour toute construction ou installation desservie par un réseau d'assainissement collectif. Les conditions de raccordement à ce réseau sont définies dans le règlement d'assainissement collectif de la Communauté d'Agglomération de Lens Liévin en vigueur (version 2016 jointe aux Annexes du PLU).
- b) En l'absence de réseau d'assainissement collectif, et seulement dans ce cas, l'assainissement non collectif est obligatoire. Dans ce cas, les eaux usées doivent être dirigées vers des dispositifs de traitement adaptés à la nature géologique et à la topographie du terrain concerné et conformes à la

règlementation en vigueur. Ces installations d'assainissement doivent être conçues de manière à être raccordées ultérieurement au réseau d'assainissement collectif dès sa réalisation.

c) Dans les zones d'assainissement non collectif, les eaux usées doivent être traitées par un système d'épuration autonome conforme avec la législation en vigueur, et en adéquation avec la nature et la topographie du sol.

Eaux résiduaires des activités :

Sans préjudice de la réglementation applicable aux installations classées, l'évacuation des eaux résiduaires liées aux activités autres que domestiques dans le réseau public d'assainissement est soumise aux prescriptions de qualité définies par la réglementation en vigueur et doit faire l'objet d'une convention avec le service gestionnaire du réseau d'assainissement.

Les eaux résiduaires et les eaux de refroidissement sont subordonnées à un prétraitement conforme à la réglementation en vigueur et doivent être rejetées dans le respect des textes réglementaires.

Eaux pluviales :

a) Les aménagements réalisés sur tout terrain doivent être tels qu'ils n'aggravent pas les écoulements des eaux pluviales dans le réseau collectant ces eaux. Le traitement des eaux pluviales se fera préférentiellement dans l'emprise de la parcelle par le biais de techniques alternatives horizontales telles que tranchées d'infiltration, noues... En application du règlement d'assainissement de la Communauté d'Agglomération de Lens Liévin, toute construction ou installation nouvelle doit évacuer ses eaux pluviales en milieu naturel direct ou par infiltration au plus près de sa source (point de chute sur le sol ou la surface imperméabilisée). L'impact de ces rejets ou infiltrations doit toutefois être examinée. Un pré-traitement éventuel peut être imposé.

b) En cas d'impossibilité technique de rejet en milieu naturel direct ou d'insuffisance de capacité d'infiltration du sous-sol, le rejet de ces eaux dans le réseau d'assainissement est autorisé après stockage temporaire des eaux (réalisation des structures réservoirs...) et restitution à débit contrôlé suivant les prescriptions définies dans le règlement d'assainissement collectif de la Communauté d'Agglomération de Lens Liévin en vigueur.

C. Distribution électrique, téléphonique et de télédistribution

- 1) Pour recevoir une construction ou une installation nouvelle qui, par sa destination, implique une utilisation d'électricité, un terrain doit obligatoirement être desservi par un réseau électrique suffisant.
- 2) Lorsque les réseaux sont enterrés, les branchements doivent l'être également.
- 3) Dans les opérations d'aménagement, les réseaux électriques, téléphoniques et de télédiffusion ainsi que les branchements doivent être aménagés en souterrain, dans la mesure où cela est possible, sans nuire aux conditions d'exploitation et d'entretien du réseau.

ARTICLE UH 5 - CARACTERISTIQUES DES TERRAINS

Cet article a été supprimé par la loi ALUR du 24 mars 2014.

ARTICLE UH 6 - IMPLANTATION DES CONSTRUCTIONS PAR RAPPORT AUX VOIES ET EMPRISES PUBLIQUES OU PRIVEES

A. Généralités

- 1) L'application des règles ci-dessous s'apprécie par rapport aux voies publiques ou privées existantes, à modifier ou à créer, qui desservent la parcelle sur laquelle la construction est projetée. Ces règles s'appliquent également à chaque terrain figurant sur un plan de division.
- 2) Dans le cas de constructions implantées en bordure d'une voie privée ouverte à la circulation publique, la limite d'emprise de sa plate-forme se substitue à l'alignement du domaine public.
- 3) Dans le cas de lotissement ou dans celui de la construction sur un même terrain de plusieurs bâtiments dont le terrain d'assiette doit faire l'objet d'une division en propriété ou en jouissance, la présente disposition s'applique à chacune des parcelles issues de la division.
- 4) En cas de constructions sur des terrains desservis par plusieurs voies, les règles d'implantation s'appliquent par rapport à la voie bordant la façade principale du bâtiment. L'implantation par rapport aux autres voies bordant la parcelle se fera à la limite d'emprise de la voie ou en retrait de trois mètres minimum depuis cette limite.

B. Dans toute la zone

L'implantation du mur de la façade avant des constructions se fera :

- à la limite d'emprise de la voie,
- Soit avec un retrait d'au moins 5 mètres par rapport à la limite d'emprise de la voie.

ARTICLE UH 7 - IMPLANTATION DES CONSTRUCTIONS PAR RAPPORT AUX LIMITES SEPARATIVES

Toute construction peut être implantée :

- Soit en limite séparative,
- Soit à une distance égale à la moitié de la hauteur en tout point du bâtiment sans pouvoir être inférieure à 3 mètres de la limite séparative.

ARTICLE UH 8 – IMPLANTATION DES CONSTRUCTIONS LES UNES PAR RAPPORT AUX AUTRES SUR UNE MEME PROPRIETE

Entre deux bâtiments non contigus doit toujours être ménagée une distance suffisante pour permettre l'entretien facile des marges d'isolement et des bâtiments eux-mêmes, ainsi que le passage et le fonctionnement du matériel de lutte contre l'incendie.

ARTICLE UH 9 - EMPRISE AU SOL

Il n'est pas fixé d'emprise au sol maximale.

ARTICLE UH 10 - HAUTEUR DES CONSTRUCTIONS

La hauteur maximale des constructions ou installations ne peut dépasser 12 mètres au faitage par rapport au terrain naturel avant aménagement.

ARTICLE UH 11 – ASPECT EXTERIEUR DES CONSTRUCTIONS ET L'AMENAGEMENT DE LEURS ABORDS

A. Principe général

Le permis de construire peut être refusé ou n'être accordé que sous réserve de l'observation de prescriptions spéciales si les constructions, par leur situation, leur architecture, leurs dimensions ou l'aspect extérieur des bâtiments ou ouvrages à édifier ou à modifier, sont de nature à porter atteinte au caractère ou à l'intérêt des lieux avoisinants, aux sites, aux paysages naturels ou urbains ainsi qu'à la conservation des perspectives monumentales (Article R.111-27 du code de l'Urbanisme).

B. Dispositions applicables

1) Sont interdits :

- L'emploi à nu, en parement extérieur de matériaux destinés à être recouverts d'un revêtement ou d'un enduit (briques creuses, carreaux de plâtre, parpaings, plaques bétons...);
- Les bâtiments annexes sommaires, tels que clapiers, poulaillers, abris... réalisés avec des moyens de fortune.

2) Matériaux

Les façades et toitures des constructions doivent être en harmonie avec les constructions voisines. Les murs séparatifs et les murs aveugles apparents d'un bâtiment doivent être traités en harmonie avec ceux de la construction principale.

Les annexes doivent être traitées en harmonie avec la construction principale.

Les postes électriques doivent être traités en harmonie avec les constructions avoisinantes, dans le choix des matériaux et revêtements.

3) Clôtures

Les clôtures doivent être réalisées en harmonie avec le bâtiment existant. Elles ne doivent en aucun cas gêner la circulation sur l'ensemble de la zone, notamment en diminuant la visibilité aux sorties d'établissements et aux carrefours.

En façade, la hauteur totale de la clôture ne peut dépasser 1,50 mètre. La partie pleine, si elle existe, ne pourra dépasser 1 mètre de hauteur.

A l'angle des voies, sur une longueur de 10 mètres à partir du point d'intersection des alignements, les clôtures autorisées doivent être établies et entretenues de telle sorte qu'elles ne dépassent pas une hauteur maximale de 0,8 mètre.

ARTICLE UH 12 - STATIONNEMENT DES VEHICULES

Le stationnement des véhicules correspondant aux besoins des constructions et installations nouvelles, doit être réalisé en dehors des voies et conformément à la réglementation en vigueur relative à l'accessibilité des stationnements.

Pour les constructions à usage d'habitation, il est exigé au moins deux places de stationnement par logement (couvertes ou à ciel ouvert).

ARTICLE UH 13 - ESPACES LIBRES ET PLANTATIONS

1) La plantation d'essences végétales locales est recommandée (cf. liste en annexes documentaires du règlement).

2) Les surfaces libres doivent obligatoirement être plantées ou traitées en espace vert, jardin potager ou d'agrément.

3) Les compostes, citernes de gaz comprimé et autres installations techniques situés dans les cours et jardins visibles depuis la voie publique, cheminements et espaces libres communs doivent être entourés d'une haie d'arbustes à feuillage persistant ou d'un dispositif ayant pour objectif de les dissimuler.

ARTICLE UH 14 : POSSIBILITES MAXIMALES D'OCCUPATION DU SOL

Cet article a été supprimé par la loi ALUR du 24 mars 2014.

ARTICLE UH 15 - OBLIGATIONS EN MATIERE DE PERFORMANCES ENERGETIQUES ET ENVIRONNEMENTALES

Pour les espaces réservés aux stationnements, il est recommandé d'aménager des stationnements végétalisés, afin de réduire les espaces imperméabilisés.

L'installation de dispositifs de production d'énergie renouvelable pour l'approvisionnement énergétique des constructions (chaudière bois, eau chaude sanitaire solaire, pompes à chaleur, photovoltaïque, géothermie...) est recommandée.

L'utilisation de matériaux durables pour la construction est recommandée.

L'orientation et la conception des constructions, visant à limiter la consommation d'énergie, sont recommandées.

Les dispositions, ci-avant, ne s'appliquent pas pour la construction de bâtiments publics ou à usage d'intérêt général.

ARTICLE UH 16 - OBLIGATIONS EN MATIERE D'INFRASTRUCTURES ET RESEAUX DE COMMUNICATIONS ELECTRONIQUES

Pour faciliter le déploiement de la fibre optique jusqu'à l'abonné (FttH), la loi de modernisation de l'économie de 2008 et ses décrets d'application imposent le câblage en fibre optique des bâtiments collectifs neufs de logements ou de locaux à usage professionnel.

Il conviendra, dans le cadre d'opération d'ensemble, de prévoir les infrastructures (fourreaux, chambres, ...) pour assurer le cheminement des câbles optiques jusqu'au domaine public de manière à pouvoir être raccordé au réseau de l'opérateur, lors de sa réalisation.

Les dispositions, ci-avant, ne s'appliquent pas pour la construction de bâtiments publics ou à usage d'intérêt général.

CHAPITRE III - DISPOSITIONS APPLICABLES A LA ZONE UH1

Caractère de la Zone

Il s'agit d'une zone destinée à accueillir des équipements d'intérêt collectif liés à l'aérodrome ainsi que des équipements de services (type restaurant).

Rappel :

La commune peut être concernée par le risque naturel de mouvement de terrain en temps de sécheresse lié au retrait-gonflement des sols argileux (aléa faible à moyen). Il est vivement conseillé de procéder à des sondages sur les terrains et d'adapter les techniques de construction (cf. annexes documentaires du règlement). Cette recommandation sera inscrite dans les observations dans les arrêtés d'autorisation de toute construction.

La zone peut également être concernée par le risque d'inondation par remontées de nappe ainsi que la présence de cavités souterraines.

Il est vivement conseillé de se reporter aux Annexes du PLU pour prendre connaissance de l'ensemble des servitudes et obligations diverses qui affectent la zone.

ARTICLE UH1 1 - LES OCCUPATIONS ET UTILISATIONS DU SOL INTERDITES

Toutes les occupations et utilisations des sols sont interdites en dehors de celles admises sous conditions à l'article 2.

ARTICLE UH1 2 - LES OCCUPATIONS ET UTILISATIONS DU SOL SOUMISES A DES CONDITIONS PARTICULIERES

- 1) Les bâtiments et installations sont autorisés dans la mesure où ils sont liés aux services et équipements d'intérêt collectif liés aux activités de l'aérodrome.
- 2) Les constructions à usage d'habitation, exclusivement destinées aux logements des personnes dont la présence permanente est nécessaire pour assurer la surveillance et le gardiennage des établissements et services implantés dans la zone.
- 3) Les constructions et installations techniques nécessaires aux équipements publics d'infrastructures et au fonctionnement du service public.
- 4) Les exhaussements et affouillements des sols, sous réserve qu'ils soient indispensables pour la réalisation des types d'occupation ou d'utilisation des sols autorisés- y compris les ouvrages hydrauliques.
- 5) Les extensions et annexes des équipements de services.

ARTICLE UH1 3 – ACCES ET VOIRIE

A. Accès

1) Définition :

L'accès est la portion franchissable de la limite séparant l'unité foncière, sur laquelle est projetée une opération, de la voie d'accès ou de desserte publique ou privée ouverte à la circulation. Dans le cas d'une servitude de passage sur fonds voisin, l'accès est constitué par le débouché sur la voie.

2) Configuration :

- a) Les accès doivent être en nombre limité, localisés et configurés en tenant compte des critères suivants :
 - La topographie et morphologie des lieux dans lesquels s'insère la construction ;
 - La nature des voies sur lesquelles les accès sont susceptibles d'être aménagés afin de préserver la sécurité des personnes (visibilité, vitesse sur voie, intensité du trafic...) ;
 - Le type de trafic engendré par la construction (fréquence journalière et nombres de véhicules accédant à la construction, type de véhicules concernés...) ;
 - Les conditions permettant l'entrée et la sortie des véhicules dans le terrain sans manœuvre sur la voie de desserte ;
- b) Pour être constructible, un terrain doit comporter un accès automobile à une voie publique ou privée, soit directement, soit par l'intermédiaire d'un passage aménagé sur fonds voisin

ou éventuellement obtenu par application de l'article 682 du code civil relatif aux terrains enclavés. L'accès doit répondre à l'importance et à la destination de la construction ou de l'ensemble des constructions qui y sont édifiées ou dont l'édification est demandée.

- c) Les caractéristiques des accès des constructions nouvelles doivent permettre de satisfaire aux règles minimales de desserte et de sécurité, défense contre l'incendie, protection des piétons, enlèvement des ordures ménagères etc.
- e) Les accès doivent toujours être assujettis à l'accord du gestionnaire de la voirie concernée.

B. Voirie

1) Les constructions et installations doivent être desservies par des voies possédant à minima les caractéristiques suivantes :

- Présenter des caractéristiques suffisantes pour la circulation des véhicules et des piétons ;
- Etre adaptées aux besoins de la construction projetée ;
- Présenter des caractéristiques suffisantes en termes de structure de chaussée, de trottoir, et de couche de finition garantissant la pérennité et la tenue de l'ouvrage dans le temps ;

2) Les voies en impasse devront être aménagées dans leur partie terminale afin de permettre aux véhicules de faire aisément demi-tour, notamment les services publics (ramassage des ordures, véhicules de lutte contre l'incendie).

ARTICLE UH1 4 - DESSERTE PAR LES RESEAUX

A. Alimentation en eau potable

Pour recevoir une construction ou une installation nouvelle qui, par sa destination, implique une utilisation d'eau potable, un terrain doit obligatoirement être raccordé au réseau public de distribution d'eau potable par un branchement de caractéristiques suffisantes et en conformité avec la réglementation en vigueur.

B. Assainissement

Eaux usées domestiques :

a) Dans les zones d'assainissement collectif, le raccordement au réseau de collecte des eaux usées domestiques est obligatoire pour toute construction ou installation desservie par un réseau d'assainissement collectif. Les conditions de raccordement à ce réseau sont définies dans le règlement d'assainissement collectif de la Communauté d'Agglomération de Lens Liévin en vigueur (version 2016 jointe aux Annexes du PLU).

b) En l'absence de réseau d'assainissement collectif, et seulement dans ce cas, l'assainissement non collectif est obligatoire. Dans ce cas, les eaux usées doivent être dirigées vers des dispositifs de traitement adaptés à la nature géologique et à la topographie du terrain concerné et conformes à la réglementation en vigueur. Ces installations d'assainissement doivent être conçues de manière à être raccordées ultérieurement au réseau d'assainissement collectif dès sa réalisation.

c) Dans les zones d'assainissement non collectif, les eaux usées doivent être traitées par un système d'épuration autonome conforme avec la législation en vigueur, et en adéquation avec la nature et la topographie du sol.

Eaux résiduaires des activités :

Sans préjudice de la réglementation applicable aux installations classées, l'évacuation des eaux résiduaires liées aux activités autres que domestiques dans le réseau public d'assainissement est soumise aux prescriptions de qualité définies par la réglementation en vigueur et doit faire l'objet d'une convention avec le service gestionnaire du réseau d'assainissement.

Les eaux résiduaires et les eaux de refroidissement sont subordonnées à un prétraitement conforme à la réglementation en vigueur et doivent être rejetées dans le respect des textes réglementaires.

Eaux pluviales :

a) Les aménagements réalisés sur tout terrain doivent être tels qu'ils n'aggravent pas les écoulements des eaux pluviales dans le réseau collectant ces eaux. Le traitement des eaux pluviales se fera préférentiellement dans l'emprise de la parcelle par le biais de techniques alternatives horizontales telles que tranchées d'infiltration, noues... En application du règlement d'assainissement de la Communauté d'Agglomération de Lens Liévin, toute construction ou installation nouvelle doit évacuer ses eaux pluviales en milieu naturel direct ou par infiltration au plus près de sa source (point de chute sur le sol ou la surface imperméabilisée). L'impact de ces rejets ou infiltrations doit toutefois être examinée. Un pré-traitement éventuel peut être imposé.

b) En cas d'impossibilité technique de rejet en milieu naturel direct ou d'insuffisance de capacité d'infiltration du sous-sol, le rejet de ces eaux dans le réseau d'assainissement est autorisé après stockage temporaire des eaux (réalisation des structures réservoirs...) et restitution à débit contrôlé suivant les prescriptions définies dans le règlement d'assainissement collectif de la Communauté d'Agglomération de Lens Liévin en vigueur.

C. Distribution électrique, téléphonique et de télédistribution

- 1) Pour recevoir une construction ou une installation nouvelle qui, par sa destination, implique une utilisation d'électricité, un terrain doit obligatoirement être desservi par un réseau électrique suffisant.
- 2) Lorsque les réseaux sont enterrés, les branchements doivent l'être également.
- 3) Dans les opérations d'aménagement, les réseaux électriques, téléphoniques et de télédiffusion ainsi que les branchements doivent être aménagés en souterrain, dans la mesure où cela est possible, sans nuire aux conditions d'exploitation et d'entretien du réseau.

ARTICLE UH1 5 - CARACTERISTIQUES DES TERRAINS

Cet article a été supprimé par la loi ALUR du 24 mars 2014.

ARTICLE UH1 6 - IMPLANTATION DES CONSTRUCTIONS PAR RAPPORT AUX VOIES ET EMPRISES PUBLIQUES OU PRIVEES

A. Généralités

- 1) L'application des règles ci-dessous s'apprécie par rapport aux voies publiques ou privées existantes, à modifier ou à créer, qui desservent la parcelle sur laquelle la construction est projetée. Ces règles s'appliquent également à chaque terrain figurant sur un plan de division.
- 2) Dans le cas de constructions implantées en bordure d'une voie privée ouverte à la circulation publique, la limite d'emprise de sa plate-forme se substitue à l'alignement du domaine public.
- 3) Dans le cas de lotissement ou dans celui de la construction sur un même terrain de plusieurs bâtiments dont le terrain d'assiette doit faire l'objet d'une division en propriété ou en jouissance, la présente disposition s'applique à chacune des parcelles issues de la division.
- 4) En cas de constructions sur des terrains desservis par plusieurs voies, les règles d'implantation s'appliquent par rapport à la voie bordant la façade principale du bâtiment. L'implantation par rapport aux autres voies bordant la parcelle se fera à la limite d'emprise de la voie ou en retrait de trois mètres minimum depuis cette limite.

B. Dans toute la zone

L'implantation du mur de la façade avant des constructions se fera :

- à la limite d'emprise de la voie,
- Soit avec un retrait d'au moins 5 mètres par rapport à la limite d'emprise de la voie.

ARTICLE UH1 7 - IMPLANTATION DES CONSTRUCTIONS PAR RAPPORT AUX LIMITES SEPARATIVES

Toute construction peut être implantée :

- Soit en limite séparative,
- Soit à une distance égale à la moitié de la hauteur en tout point du bâtiment sans pouvoir être inférieure à 3 mètres de la limite séparative.

ARTICLE UH1 8 – IMPLANTATION DES CONSTRUCTIONS LES UNES PAR RAPPORT AUX AUTRES SUR UNE MEME PROPRIETE

Entre deux bâtiments non contigus doit toujours être ménagée une distance suffisante pour permettre l'entretien facile des marges d'isolement et des bâtiments eux-mêmes, ainsi que le passage et le fonctionnement du matériel de lutte contre l'incendie.

ARTICLE UH1 9 - EMPRISE AU SOL

Il n'est pas fixé d'emprise au sol maximale.

ARTICLE UH1 10 - HAUTEUR DES CONSTRUCTIONS

Il n'est pas fixé de règles.

ARTICLE UH1 11 – ASPECT EXTERIEUR DES CONSTRUCTIONS ET L'AMENAGEMENT DE LEURS ABORDS

A. Principe général

Le permis de construire peut être refusé ou n'être accordé que sous réserve de l'observation de prescriptions spéciales si les constructions, par leur situation, leur architecture, leurs dimensions ou l'aspect extérieur des bâtiments ou ouvrages à édifier ou à modifier, sont de nature à porter atteinte au caractère ou à l'intérêt des lieux avoisinants, aux sites, aux paysages naturels ou urbains ainsi qu'à la conservation des perspectives monumentales (Article R.111-27 du code de l'Urbanisme).

B. Dispositions applicables

1) Sont interdits :

- L'emploi à nu, en parement extérieur de matériaux destinés à être recouverts d'un revêtement ou d'un enduit (briques creuses, carreaux de plâtre, parpaings, plaques bétons...);
- Les bâtiments annexes sommaires, tels que clapiers, poulaillers, abris... réalisés avec des moyens de fortune.

2) Matériaux

Les façades et toitures des constructions doivent être en harmonie avec les constructions voisines. Les murs séparatifs et les murs aveugles apparents d'un bâtiment doivent être traités en harmonie avec ceux de la construction principale.

Les annexes doivent être traitées en harmonie avec la construction principale.

Les postes électriques doivent être traités en harmonie avec les constructions avoisinantes, dans le choix des matériaux et revêtements.

3) Clôtures

Les clôtures doivent être réalisées en harmonie avec le bâtiment existant. Elles ne doivent en aucun cas gêner la circulation sur l'ensemble de la zone, notamment en diminuant la visibilité aux sorties d'établissements et aux carrefours.

En façade, la hauteur totale de la clôture ne peut dépasser 1,50 mètre. La partie pleine, si elle existe, ne pourra dépasser 1 mètre de hauteur.

A l'angle des voies, sur une longueur de 10 mètres à partir du point d'intersection des alignements, les clôtures autorisées doivent être établies et entretenues de telle sorte qu'elles ne dépassent pas une hauteur maximale de 0,8 mètre.

ARTICLE UH1 12 - STATIONNEMENT DES VEHICULES

Le stationnement des véhicules correspondant aux besoins des constructions et installations nouvelles, doit être réalisé en dehors des voies et conformément à la réglementation en vigueur relative à l'accessibilité des stationnements.

Pour les constructions à usage d'habitation, il est exigé au moins deux places de stationnement par logement (couvertes ou à ciel ouvert).

ARTICLE UH1 13 - ESPACES LIBRES ET PLANTATIONS

1) La plantation d'essences végétales locales est recommandée (cf. liste en annexes documentaires du règlement).

2) Les surfaces libres doivent obligatoirement être plantées ou traitées en espace vert, jardin potager ou d'agrément.

3) Les compostes, citernes de gaz comprimé et autres installations techniques situés dans les cours et jardins visibles depuis la voie publique, cheminements et espaces libres communs doivent être entourés d'une haie d'arbustes à feuillage persistant ou d'un dispositif ayant pour objectif de les dissimuler.

ARTICLE UH1 14 - POSSIBILITES MAXIMALES D'OCCUPATION DU SOL

Cet article a été supprimé par la loi ALUR du 24 mars 2014.

ARTICLE UH1 15 - OBLIGATIONS EN MATIERE DE PERFORMANCES ENERGETIQUES ET ENVIRONNEMENTALES

Pour les espaces réservés aux stationnements, il est recommandé d'aménager des stationnements végétalisés, afin de réduire les espaces imperméabilisés.

L'installation de dispositifs de production d'énergie renouvelable pour l'approvisionnement énergétique des constructions (chaudière bois, eau chaude sanitaire solaire, pompes à chaleur, photovoltaïque, géothermie...) est recommandée.

L'utilisation de matériaux durables pour la construction est recommandée.

L'orientation et la conception des constructions, visant à limiter la consommation d'énergie, sont recommandées.

Les dispositions, ci-avant, ne s'appliquent pas pour la construction de bâtiments publics ou à usage d'intérêt général.

ARTICLE UH1 16 - OBLIGATIONS EN MATIERE D'INFRASTRUCTURES ET RESEAUX DE COMMUNICATIONS ELECTRONIQUES

Pour faciliter le déploiement de la fibre optique jusqu'à l'abonné (FttH), la loi de modernisation de l'économie de 2008 et ses décrets d'application imposent le câblage en fibre optique des bâtiments collectifs neufs de logements ou de locaux à usage professionnel.

Il conviendra, dans le cadre d'opération d'ensemble, de prévoir les infrastructures (fourreaux, chambres, ...) pour assurer le cheminement des câbles optiques jusqu'au domaine public de manière à pouvoir être raccordé au réseau de l'opérateur, lors de sa réalisation.

Les dispositions, ci-avant, ne s'appliquent pas pour la construction de bâtiments publics ou à usage d'intérêt général.

CHAPITRE IV - DISPOSITIONS APPLICABLES A LA ZONE UH2

Caractère de la zone

Il s'agit d'une zone destinée à accueillir des équipements d'intérêt collectif liés aux activités du Parc des Cytises.

Rappel :

La commune peut être concernée par le risque naturel de mouvement de terrain en temps de sécheresse lié au retrait-gonflement des sols argileux (aléa faible à moyen). Il est vivement conseillé de procéder à des sondages sur les terrains et d'adapter les techniques de construction (cf. annexes documentaires du règlement). Cette recommandation sera inscrite dans les observations dans les arrêtés d'autorisation de toute construction.

La zone peut également être concernée par le risque d'inondation par remontées de nappe.

Il est vivement conseillé de se reporter aux Annexes du PLU pour prendre connaissance de l'ensemble des servitudes et obligations diverses qui affectent la zone.

ARTICLE UH2 1 - LES OCCUPATIONS ET UTILISATIONS DU SOL INTERDITES

Toutes les occupations et utilisations des sols sont interdites en dehors de celles admises sous conditions à l'article 2.

ARTICLE UH2 2 - LES OCCUPATIONS ET UTILISATIONS DU SOL SOUMISES A DES CONDITIONS PARTICULIERES

- 1) Les bâtiments et installations sont autorisés dans la mesure où ils sont liés aux services et équipements d'intérêt collectif liés aux activités du Parc des Cytises.
- 2) Les constructions à usage d'habitation, exclusivement destinées aux logements des personnes dont la présence permanente est nécessaire pour assurer la surveillance et le gardiennage des établissements et services implantés dans la zone.
- 3) Les constructions et installations techniques nécessaires aux équipements publics d'infrastructures et au fonctionnement du service public.
- 4) Les exhaussements et affouillements des sols, sous réserve qu'ils soient indispensables pour la réalisation des types d'occupation ou d'utilisation des sols autorisés- y compris les ouvrages hydrauliques.

ARTICLE UH2 3 - ACCES ET VOIRIE

A. Accès

1) Définition :

L'accès est la portion franchissable de la limite séparant l'unité foncière, sur laquelle est projetée une opération, de la voie d'accès ou de desserte publique ou privée ouverte à la circulation. Dans le cas d'une servitude de passage sur fonds voisin, l'accès est constitué par le débouché sur la voie.

2) Configuration :

- a) Les accès doivent être en nombre limité, localisés et configurés en tenant compte des critères suivants :
 - La topographie et morphologie des lieux dans lesquels s'insère la construction ;
 - La nature des voies sur lesquelles les accès sont susceptibles d'être aménagés afin de préserver la sécurité des personnes (visibilité, vitesse sur voie, intensité du trafic...) ;
 - Le type de trafic engendré par la construction (fréquence journalière et nombres de véhicules accédant à la construction, type de véhicules concernés...) ;
 - Les conditions permettant l'entrée et la sortie des véhicules dans le terrain sans manœuvre sur la voie de desserte ;
- b) Pour être constructible, un terrain doit comporter un accès automobile à une voie publique ou privée, soit directement, soit par l'intermédiaire d'un passage aménagé sur fonds voisin

ou éventuellement obtenu par application de l'article 682 du code civil relatif aux terrains enclavés. L'accès doit répondre à l'importance et à la destination de la construction ou de l'ensemble des constructions qui y sont édifiées ou dont l'édification est demandée.

- c) Les caractéristiques des accès des constructions nouvelles doivent permettre de satisfaire aux règles minimales de desserte et de sécurité, défense contre l'incendie, protection des piétons, enlèvement des ordures ménagères etc.
- e) Les accès doivent toujours être assujettis à l'accord du gestionnaire de la voirie concernée.

B. Voirie

1) Les constructions et installations doivent être desservies par des voies possédant à minima les caractéristiques suivantes :

- Présenter des caractéristiques suffisantes pour la circulation des véhicules et des piétons ;
- Etre adaptées aux besoins de la construction projetée ;
- Présenter des caractéristiques suffisantes en termes de structure de chaussée, de trottoir, et de couche de finition garantissant la pérennité et la tenue de l'ouvrage dans le temps ;

2) Les voies en impasse devront être aménagées dans leur partie terminale afin de permettre aux véhicules de faire aisément demi-tour, notamment les services publics (ramassage des ordures, véhicules de lutte contre l'incendie).

ARTICLE UH2 4 - DESSERTE PAR LES RESEAUX

A. Alimentation en eau potable

Pour recevoir une construction ou une installation nouvelle qui, par sa destination, implique une utilisation d'eau potable, un terrain doit obligatoirement être raccordé au réseau public de distribution d'eau potable par un branchement de caractéristiques suffisantes et en conformité avec la réglementation en vigueur.

B. Assainissement

Eaux usées domestiques :

a) Dans les zones d'assainissement collectif, le raccordement au réseau de collecte des eaux usées domestiques est obligatoire pour toute construction ou installation desservie par un réseau d'assainissement collectif. Les conditions de raccordement à ce réseau sont définies dans le règlement d'assainissement collectif de la Communauté d'Agglomération de Lens Liévin en vigueur (version 2016 jointe aux Annexes du PLU).

b) En l'absence de réseau d'assainissement collectif, et seulement dans ce cas, l'assainissement non collectif est obligatoire. Dans ce cas, les eaux usées doivent être dirigées vers des dispositifs de traitement adaptés à la nature géologique et à la topographie du terrain concerné et conformes à la réglementation en vigueur. Ces installations d'assainissement doivent être conçues de manière à être raccordées ultérieurement au réseau d'assainissement collectif dès sa réalisation.

c) Dans les zones d'assainissement non collectif, les eaux usées doivent être traitées par un système d'épuration autonome conforme avec la législation en vigueur, et en adéquation avec la nature et la topographie du sol.

Eaux résiduelles des activités :

Sans préjudice de la réglementation applicable aux installations classées, l'évacuation des eaux résiduelles liées aux activités autres que domestiques dans le réseau public d'assainissement est soumise aux prescriptions de qualité définies par la réglementation en vigueur et doit faire l'objet d'une convention avec le service gestionnaire du réseau d'assainissement.

Les eaux résiduelles et les eaux de refroidissement sont subordonnées à un prétraitement conforme à la réglementation en vigueur et doivent être rejetées dans le respect des textes réglementaires.

Eaux pluviales :

a) Les aménagements réalisés sur tout terrain doivent être tels qu'ils n'aggravent pas les écoulements des eaux pluviales dans le réseau collectant ces eaux. Le traitement des eaux pluviales se fera préférentiellement dans l'emprise de la parcelle par le biais de techniques alternatives horizontales telles que tranchées d'infiltration, noues... En application du règlement d'assainissement de la Communauté d'Agglomération de Lens Liévin, toute construction ou installation nouvelle doit évacuer ses eaux pluviales en milieu naturel direct ou par infiltration au plus près de sa source (point de chute sur le sol ou la surface imperméabilisée). L'impact de ces rejets ou infiltrations doit toutefois être examinée. Un pré-traitement éventuel peut être imposé.

b) En cas d'impossibilité technique de rejet en milieu naturel direct ou d'insuffisance de capacité d'infiltration du sous-sol, le rejet de ces eaux dans le réseau d'assainissement est autorisé après stockage temporaire des eaux (réalisation des structures réservoirs...) et restitution à débit contrôlé suivant les prescriptions définies dans le règlement d'assainissement collectif de la Communauté d'Agglomération de Lens Liévin en vigueur.

C. Distribution électrique, téléphonique et de télédistribution

- 1) Pour recevoir une construction ou une installation nouvelle qui, par sa destination, implique une utilisation d'électricité, un terrain doit obligatoirement être desservi par un réseau électrique suffisant.
- 2) Lorsque les réseaux sont enterrés, les branchements doivent l'être également.
- 3) Dans les opérations d'aménagement, les réseaux électriques, téléphoniques et de télédiffusion ainsi que les branchements doivent être aménagés en souterrain, dans la mesure où cela est possible, sans nuire aux conditions d'exploitation et d'entretien du réseau.

ARTICLE UH2 5 - CARACTERISTIQUES DES TERRAINS

Cet article a été supprimé par la loi ALUR du 24 mars 2014.

ARTICLE UH2 6 - IMPLANTATION DES CONSTRUCTIONS PAR RAPPORT AUX VOIES ET EMPRISES PUBLIQUES OU PRIVEES

A. Généralités

- 1) L'application des règles ci-dessous s'apprécie par rapport aux voies publiques ou privées existantes, à modifier ou à créer, qui desservent la parcelle sur laquelle la construction est projetée. Ces règles s'appliquent également à chaque terrain figurant sur un plan de division.
- 2) Dans le cas de constructions implantées en bordure d'une voie privée ouverte à la circulation publique, la limite d'emprise de sa plate-forme se substitue à l'alignement du domaine public.
- 3) Dans le cas de lotissement ou dans celui de la construction sur un même terrain de plusieurs bâtiments dont le terrain d'assiette doit faire l'objet d'une division en propriété ou en jouissance, la présente disposition s'applique à chacune des parcelles issues de la division.
- 4) En cas de constructions sur des terrains desservis par plusieurs voies, les règles d'implantation s'appliquent par rapport à la voie bordant la façade principale du bâtiment. L'implantation par rapport aux autres voies bordant la parcelle se fera à la limite d'emprise de la voie ou en retrait de trois mètres minimum depuis cette limite.

B. Dans toute la zone

L'implantation du mur de la façade avant des constructions se fera :

- A la limite d'emprise de la voie,
- Soit avec un retrait d'au moins 5 mètres par rapport à la limite d'emprise de la voie.

ARTICLE UH2 7 - IMPLANTATION DES CONSTRUCTIONS PAR RAPPORT AUX LIMITES SEPARATIVES

Toute construction peut être implantée :

- Soit en limite séparative,
- Soit à une distance égale à la moitié de la hauteur en tout point du bâtiment sans pouvoir être inférieure à 3 mètres de la limite séparative.

ARTICLE UH2 8 – IMPLANTATION DES CONSTRUCTIONS LES UNES PAR RAPPORT AUX AUTRES SUR UNE MEME PROPRIETE

Entre deux bâtiments non contigus doit toujours être ménagée une distance suffisante pour permettre l'entretien facile des marges d'isolement et des bâtiments eux-mêmes, ainsi que le passage et le fonctionnement du matériel de lutte contre l'incendie.

ARTICLE UH2 9 - EMPRISE AU SOL

Il n'est pas fixé d'emprise au sol maximale.

ARTICLE UH2 10 - HAUTEUR DES CONSTRUCTIONS

Il n'est pas fixé de règles.

ARTICLE UH2 11 – ASPECT EXTERIEUR DES CONSTRUCTIONS ET L'AMENAGEMENT DE LEURS ABORDS

A. Principe général

Le permis de construire peut être refusé ou n'être accordé que sous réserve de l'observation de prescriptions spéciales si les constructions, par leur situation, leur architecture, leurs dimensions ou l'aspect extérieur des bâtiments ou ouvrages à édifier ou à modifier, sont de nature à porter atteinte au caractère ou à l'intérêt des lieux avoisinants, aux sites, aux paysages naturels ou urbains ainsi qu'à la conservation des perspectives monumentales (Article R.111-27 du code de l'Urbanisme).

B. Dispositions applicables

1) Sont interdits :

- L'emploi à nu, en parement extérieur de matériaux destinés à être recouverts d'un revêtement ou d'un enduit (briques creuses, carreaux de plâtre, parpaings...);
- Les bâtiments annexes sommaires, tels que clapiers, poulaillers, abris... réalisés avec des moyens de fortune.

2) Matériaux

Les façades et toitures des constructions doivent être en harmonie avec les constructions voisines. Les murs séparatifs et les murs aveugles apparents d'un bâtiment doivent être traités en harmonie avec ceux de la construction principale.

Les annexes doivent être traitées en harmonie avec la construction principale.

Les postes électriques doivent être traités en harmonie avec les constructions avoisinantes, dans le choix des matériaux et revêtements.

3) Clôtures

Les clôtures doivent être réalisées en harmonie avec le bâtiment existant. Elles ne doivent en aucun cas gêner la circulation sur l'ensemble de la zone, notamment en diminuant la visibilité aux sorties d'établissements et aux carrefours.

En façade, la hauteur totale de la clôture ne peut dépasser 1,50 mètre. La partie pleine, si elle existe, ne pourra dépasser 1 mètre de hauteur.

A l'angle des voies, sur une longueur de 10 mètres à partir du point d'intersection des alignements, les clôtures autorisées doivent être établies et entretenues de telle sorte qu'elles ne dépassent pas une hauteur maximale de 0,8 mètre.

ARTICLE UH2 12 - STATIONNEMENT DES VEHICULES

Le stationnement des véhicules correspondant aux besoins des constructions et installations nouvelles, doit être réalisé en dehors des voies et conformément à la réglementation en vigueur relative à l'accessibilité des stationnements.

Pour les constructions à usage d'habitation, il est exigé au moins deux places de stationnement par logement (couvertes ou à ciel ouvert).

ARTICLE UH2 13 - ESPACES LIBRES ET PLANTATIONS

1) La plantation d'essences végétales locales est recommandée (cf. liste en annexes documentaires du règlement).

2) Les surfaces libres doivent obligatoirement être plantées ou traitées en espace vert, jardin potager ou d'agrément.

3) Les compostes, citernes de gaz comprimé et autres installations techniques situés dans les cours et jardins visibles depuis la voie publique, cheminements et espaces libres communs doivent être entourés d'une haie d'arbustes à feuillage persistant ou d'un dispositif ayant pour objectif de les dissimuler.

ARTICLE UH2 14 : POSSIBILITES MAXIMALES D'OCCUPATION DU SOL

Cet article a été supprimé par la loi ALUR du 24 mars 2014.

ARTICLE UH2 15 - OBLIGATIONS EN MATIERE DE PERFORMANCES ENERGETIQUES ET ENVIRONNEMENTALES

Pour les espaces réservés aux stationnements, il est recommandé d'aménager des stationnements végétalisés, afin de réduire les espaces imperméabilisés.

L'installation de dispositifs de production d'énergie renouvelable pour l'approvisionnement énergétique des constructions (chaudière bois, eau chaude sanitaire solaire, pompes à chaleur, photovoltaïque, géothermie...) est recommandée.

L'utilisation de matériaux durables pour la construction est recommandée.

L'orientation et la conception des constructions, visant à limiter la consommation d'énergie, sont recommandées.

Les dispositions, ci-avant, ne s'appliquent pas pour la construction de bâtiments publics ou à usage d'intérêt général.

ARTICLE UH2 16 - OBLIGATIONS EN MATIERE D'INFRASTRUCTURES ET RESEAUX DE COMMUNICATIONS ELECTRONIQUES

Pour faciliter le déploiement de la fibre optique jusqu'à l'abonné (FttH), la loi de modernisation de l'économie de 2008 et ses décrets d'application imposent le câblage en fibre optique des bâtiments collectifs neufs de logements ou de locaux à usage professionnel.

Il conviendra, dans le cadre d'opération d'ensemble, de prévoir les infrastructures (fourreaux, chambres, ...) pour assurer le cheminement des câbles optiques jusqu'au domaine public de manière à pouvoir être raccordé au réseau de l'opérateur, lors de sa réalisation.

Les dispositions, ci-avant, ne s'appliquent pas pour la construction de bâtiments publics ou à usage d'intérêt général.

CHAPITRE VI- DISPOSITIONS APPLICABLES A LA ZONE 1AUE

Caractère de la zone :

Il s'agit d'une zone d'urbanisation à court ou moyen terme destinée à l'accueil d'activités économiques : industrie et entrepôt.

Les constructions y sont autorisées au fur et à mesure de la réalisation des équipements internes à la zone, dans le respect des orientations d'aménagement et de programmation.

La zone comprend un sous-secteur :

- 1AUEa : qui correspond à un secteur d'urbanisation à court terme pouvant accueillir des activités économiques excentré du tissu urbain de la commune.

Rappel

La commune peut être concernée par le risque naturel de mouvement de terrain en temps de sécheresse lié au retrait-gonflement des sols argileux (aléa moyen). Il est vivement conseillé de procéder à des sondages sur les terrains et d'adapter les techniques de construction (cf. annexes documentaires du règlement). Cette recommandation sera inscrite dans les observations dans les arrêtés d'autorisation de toute construction.

Il est vivement conseillé de se reporter aux Annexes du PLU pour prendre connaissance de l'ensemble des servitudes et obligations diverses qui affectent la zone.

ARTICLE 1AUE1 - LES OCCUPATIONS ET UTILISATIONS DU SOL INTERDITES

Sont interdites toutes constructions ou installations, quelle qu'en soit la nature, en dehors de celles autorisées à l'article 2.

ARTICLE 1AUE 2 - LES OCCUPATIONS ET UTILISATIONS DU SOL SOUMISES A DES CONDITIONS PARTICULIERES

- 1) Les dépôts sont autorisés dans la mesure où ils sont nécessaires à une activité de recyclage existante sur la zone et qu'ils soient masqués.
- 2) La création ou l'extension des constructions à usage d'habitation destinées aux personnes dont la présence nécessaire pour assurer la surveillance ou le gardiennage des établissements ou des services généraux.
- 3) Les constructions et installations techniques nécessaires aux équipements publics d'infrastructures et au fonctionnement du service public.
- 4) Les équipements de jeux et de sports sous réserve qu'ils soient destinés au personnel des entreprises implantées dans la zone.
- 5) Les exhaussements ou affouillements des sols, sous réserve qu'ils soient indispensables pour la réalisation des types d'occupation ou d'utilisation des sols autorisés- y compris les ouvrages hydrauliques.
- 6) Les extensions des bâtiments existants sur la zone.

En sus, pour le sous-secteur 1AUEa :

Les constructions, installations, extensions et annexes à usage d'activité économique.

ARTICLE 1AUE 3 – ACCES ET VOIRIE

A. Accès

1) Définition

L'accès est la portion franchissable de la limite séparant l'unité foncière, sur laquelle est projetée une opération, de la voie d'accès ou de desserte publique ou privée ouverte à la circulation. Dans le cas d'une servitude de passage sur fonds voisin, l'accès est constitué par le débouché sur la voie.

2) Configuration

a) Les accès doivent être en nombre limité, localisés et configurés en tenant compte des critères suivants :

- La topographie et morphologie des lieux dans lesquels s'insère la construction ;
- La nature des voies sur lesquelles les accès sont susceptibles d'être aménagés afin de préserver la sécurité des personnes (visibilité, vitesse sur voie, intensité du trafic...)
- Le type de trafic engendré par la construction (fréquence journalière et nombres de véhicules accédant à la construction, type de véhicules concernés...)
- Les conditions permettant l'entrée et la sortie des véhicules dans le terrain sans manœuvre sur la voie de desserte.

b) Pour être constructible, un terrain doit comporter un accès automobile à une voie publique ou privée, soit directement, soit par l'intermédiaire d'un passage aménagé sur fonds voisin ou éventuellement obtenu par application de l'article 682 du code civil relatif aux terrains enclavés. L'accès doit répondre à l'importance et à la destination de la construction ou de l'ensemble des constructions qui y sont édifiées ou dont l'édification est demandée. Cet accès direct ou par l'intermédiaire d'un passage aménagé sur fonds voisin ne peut avoir moins de 4 mètres de large.

c) les caractéristiques des accès des constructions nouvelles doivent permettre de satisfaire aux règles minimales de desserte et de sécurité, défense contre l'incendie, protection des piétons, enlèvement des ordures ménagères etc.

d) les accès doivent toujours être assujettis à l'accord du gestionnaire de la voirie concernée.

B. Voirie

1) Les constructions et installations doivent être desservies par des voies possédant à minima les caractéristiques suivantes :

- présenter des caractéristiques suffisantes pour la circulation des véhicules et des piétons ;
- être adaptées aux besoins de la construction projetée,
- présenter des caractéristiques suffisantes en termes de structure de chaussée, de trottoir, et de couche de finition garantissant la pérennité et la tenue de l'ouvrage dans le temps.

2) Les voies en impasse devront être aménagées dans leur partie terminale afin de permettre aux véhicules de faire aisément demi-tour, notamment les services publics (ramassage des ordures, véhicules de lutte contre l'incendie).

ARTICLE 1AU E 4 - DESSERTÉ PAR LES RESEAUX

A. Eau potable

- 1) Toute construction ou installation nouvelle qui, de par sa destination nécessite une utilisation d'eau potable doit être desservie par un réseau collectif de distribution d'eau potable sous pression de caractéristiques suffisantes.
- 2) Les conditions de raccordement à ce réseau sont définies dans le règlement du Service de l'Eau de la Communauté d'Agglomération de Lens Liévin joint aux Annexes du PLU.

B. Assainissement

1) Eaux usées domestiques :

a) Le raccordement au réseau de collecte des eaux usées domestiques est obligatoire pour toute construction ou installation nouvelle desservie par un réseau d'assainissement collectif et nécessitant un rejet d'eaux usées. Les conditions de raccordement à ce réseau sont définies dans le règlement d'assainissement de la Communauté d'Agglomération de Lens Liévin en vigueur (version 2016 jointe aux Annexes du PLU).

b) En l'absence de réseau d'assainissement collectif, et seulement dans ce cas, l'assainissement non collectif est obligatoire. Dans ce cas, les eaux usées doivent être traitées des dispositifs de traitement autonome adaptés à la nature géologique et à la topographie du terrain concerné et conformes à la réglementation en vigueur. Ces installations d'assainissement doivent être conçues de manière à être raccordées ultérieurement au réseau d'assainissement collectif dès sa réalisation.

2) Eaux résiduaires non domestiques (y compris industrielles) :

Sans préjudice de la réglementation applicable aux installations classées, l'évacuation des eaux résiduaires liées aux activités autres que domestiques dans le réseau public d'assainissement est soumise aux prescriptions de qualité définies par la réglementation en vigueur et doit faire l'objet d'une convention avec le service gestionnaire du réseau d'assainissement.

Les installations industrielles ne peuvent rejeter au réseau d'assainissement que des effluents pré-épurés conformément à la réglementation en vigueur et compatibles avec les effluents admissibles par la station d'épuration.

Les eaux de refroidissement ainsi que les eaux résiduaires ne nécessitant pas de pré-traitement ne peuvent être rejetées que dans les conditions prévues par la réglementation en vigueur et conformément au règlement d'assainissement.

3) Eaux pluviales :

a) Le traitement des eaux pluviales se fera préférentiellement à la parcelle par le biais de techniques alternatives horizontales telle que la tranchée d'infiltration. En application du règlement d'assainissement de la Communauté d'Agglomération de Lens Liévin en vigueur, toute construction ou installation nouvelle doit évacuer ses eaux pluviales en milieu naturel direct ou par infiltration au plus près de sa source (point de chute sur le sol ou la surface imperméabilisée). L'impact de ces rejets ou infiltrations doit toutefois être examinée. Un pré-traitement éventuel peut être imposé.

b) En cas d'impossibilité technique de rejet en milieu naturel direct ou d'insuffisance de capacité d'infiltration du sous-sol, le rejet de ces eaux dans le réseau d'assainissement pourra être autorisé après stockage temporaire des eaux (réalisation des structures réservoirs...) et restitution à débit contrôlé suivant les prescriptions définies dans le règlement d'assainissement collectif de la Communauté d'Agglomération de Lens Liévin en vigueur.

Un pré-traitement préalable peut être imposé pour toute construction à destination autre que l'habitation.

C. Distribution électrique, téléphonique et de télédistribution

- 1) Pour recevoir une construction ou une installation nouvelle qui, par sa destination, implique une utilisation d'électricité, un terrain doit obligatoirement être desservi par un réseau électrique suffisant.
- 2) Lorsque les réseaux sont enterrés, les branchements doivent l'être également.
- 3) Dans les opérations d'aménagement, les réseaux électriques, téléphoniques et de télédiffusion ainsi que les branchements doivent être aménagés en souterrain, dans la mesure où cela est possible, sans nuire aux conditions d'exploitation et d'entretien du réseau.

ARTICLE 1AUE 5 - CARACTERISTIQUES DES TERRAINS

Cet article a été supprimé par la loi ALUR du 24 mars 2014.

ARTICLE 1AUE 6 - IMPLANTATION DES CONSTRUCTIONS PAR RAPPORT AUX VOIES ET EMPRISES PUBLIQUES

Pour les constructions situées à l'angle des voies, les règles d'implantation s'établissent depuis la voie bordant la façade principale.

- 1) Application de l'article L. 111-6 du code de l'Urbanisme :

En dehors des espaces urbanisés des communes, les constructions ou installations sont interdites dans une bande de cent mètres de part et d'autre de l'axe des autoroutes, des routes express et des déviations au sens du code de la voirie routière et de soixante-quinze mètres de part et d'autre de l'axe des autres routes classées à grande circulation.

Cette interdiction ne s'applique pas :

- *aux constructions ou installations liées ou nécessaires aux infrastructures routières ;*
- *aux services publics exigeant la proximité immédiate des infrastructures routières ;*
- *aux bâtiments d'exploitation agricole ;*
- *aux réseaux d'intérêt public.*

Elle ne s'applique pas non plus à l'adaptation, au changement de destination, à la réfection ou à l'extension de constructions existantes.

- a) Les constructions doivent être implantées avec un recul d'au moins 30 mètres.
- b) L'implantation des postes de gardien avec ou sans logement et l'implantation des constructions à usage de bureaux peuvent se faire à la limite d'emprise des voies ou en retrait de 5 mètres minimum.
- c) Les installations techniques nécessaires au fonctionnement de service public de distribution d'énergie électrique et de gaz et les postes de transformation dont la surface au sol est inférieure à 15 m² seront implantés à l'alignement ou à la limite d'emprise des voies publiques ou privées ou avec un recul par rapport à ces voies qui sera d'un mètre minimum.

Pour le sous-secteur 1AUEa :

Les constructions, installations, extensions et annexes devront s'implanter avec un recul d'au moins 35 mètres par rapport à l'axe de la Route Nationale 47.

ARTICLE 1AUE 7 - IMPLANTATION DES CONSTRUCTIONS PAR RAPPORT AUX LIMITES SEPARATIVES

Les implantations sur limites séparatives ou en retrait sont possibles selon les conditions suivantes :

A. Implantation sur limites séparatives

La construction de bâtiment sur la ou les limites séparatives est autorisée.

B. Implantation avec marge d'isolement

- 1) La distance comptée horizontalement de tout point d'un bâtiment au point le plus proche des limites séparatives doit être au moins égale à la moitié de sa hauteur et jamais inférieure à 5 mètres.
- 2) Les installations techniques nécessaires au fonctionnement de service public de distribution d'énergie électrique et de gaz ainsi que les postes de transformation dont la surface au sol est inférieure à 15 m² peuvent être implantés à un mètre minimum de la limite séparative sous réserve de leur intégration dans le milieu environnant.
- 3) Les extensions de constructions existantes qui ne respectent pas ces reculs peuvent s'implanter dans le prolongement de la construction existante.
- 4) Aucune aire de service destinée notamment au stockage et au stationnement ne peut être construite à moins de 3 mètres des limites séparatives.

C. Implantation avec marge d'isolement par rapport aux zones à vocation d'habitat actuelle ou future

Pour les constructions, installations ou dépôts, un recul minimum de 10 mètres doit être observé depuis la limite séparative si celle-ci est une limite de zone à vocation d'habitat.

Pour le sous-secteur 1AUEa :

L'implantation des bâtiments ou des installations devra s'effectuer avec une distance d'au moins 5 mètres par rapport à la ou les limites séparatives.

ARTICLE 1AUE 8 – IMPLANTATION DES CONSTRUCTIONS LES UNES PAR RAPPORT AUX AUTRES SUR UNE MEME PROPRIETE

Entre deux bâtiments non contigus doit toujours être ménagée une distance suffisante pour permettre l'entretien facile des marges d'isolement et des bâtiments eux-mêmes, ainsi que le passage et le fonctionnement du matériel de lutte contre l'incendie.

Cette distance doit être au minimum de 5 mètres.

ARTICLE 1AUE 9 - EMPRISE AU SOL

L'emprise au sol maximale des constructions est fixée à 80% de l'unité foncière.

ARTICLE 1AUE 10 - HAUTEUR DES CONSTRUCTIONS

La hauteur d'une construction et installation mesurée à partir du sol naturel avant aménagement ne peut excéder 16 mètres au faitage.

Pour le sous-secteur 1AUEa :

La hauteur des constructions et installations mesurées à partir du sol naturel avant aménagement ne peut excéder 16 mètres à l'acrotère dans la bande des 35 à 75 mètres par rapport à l'axe de la route nationale 47.

La hauteur des constructions et installations mesurées à partir du sol naturel avant aménagement ne peut excéder 27 mètres au faitage à partir de 75 mètres de l'axe de la route nationale 47.

ARTICLE 1AUE 11 – ASPECT EXTERIEUR DES CONSTRUCTIONS ET L'AMENAGEMENT DE LEURS ABORDS

1) Le permis de construire peut être refusé ou n'être accordé que sous réserve de l'observation de prescriptions spéciales si les constructions, par leur situation, leur architecture, leurs dimensions ou l'aspect extérieur des bâtiments ou ouvrages à édifier ou à modifier, sont de nature à porter atteinte au caractère ou à l'intérêt des lieux avoisinants, aux sites, aux paysages naturels ou urbains ainsi qu'à la conservation des perspectives monumentales.

2) Les annexes ou dépendances doivent être traitées en harmonie avec le bâtiment principal.

A) Matériaux

1) Pour une même construction, on ne doit utiliser qu'un petit nombre de matériaux.

2) Sont interdits l'emploi à nu, en parement extérieur, de matériaux fabriqués en vue d'être recouverts d'un revêtement ou d'un enduit. Les murs qui ne seraient pas construits avec les matériaux de façade doivent avoir un aspect harmonisé avec ces derniers.

B) Clôtures

1) L'édification de clôture est obligatoire.

2) Leur hauteur maximum est de trois mètres.

3) Les clôtures à proximité immédiate des accès des établissements d'activité et dépôts, ou des carrefours des voies ouvertes à la circulation générale doivent être établies de telle manière qu'elles ne créent aucune gêne à la circulation, notamment en matière de dégagement de visibilité.

4) Sur les limites séparatives latérales et de fonds de parcelle des lots, les clôtures doivent être constituées :

- Soit par une haie végétale,
- Soit par un grillage ou un barreaudage (grille à barreau) doublé d'une haie végétale,

5) Les portails doivent être de forme simple et s'harmonier avec les clôtures.

C) Façades

Les façades principales des bâtiments doivent être implantées le long des voies ouvertes à la circulation générale, en harmonie avec l'alignement des façades des constructions avoisinantes.

D) Remblais

Le plancher du rez de chaussée des constructions doit être obligatoirement implanté à une hauteur qui ne peut être supérieure à 0,5 m au-dessus du niveau de la voie ouverte à la circulation générale bordant le lot. Cette disposition n'est pas applicable aux quais de déchargement.

En sus pour le secteur 1AUEa :

Toutes les couleurs sont autorisées dans la mesure où elles restent sombres. En revanche, s'il s'agit de teintes naturelles - marrons, beige, gris, noir, vert, rouge-brique - leur usage est libre. Le blanc est également autorisé.

Les couleurs vives sont proscrites pour le traitement des façades. Elles sont autorisées pour des éléments ponctuels tels que les menuiseries, enseignes, cages d'escalier extérieures, éléments de décoration,...

Extension : Toute extension d'un bâtiment déjà existant et déjà implanté devra se faire dans le respect de la volumétrie et des trames constructives du bâtiment initial. Toute extension d'un bâtiment déjà implanté doit se faire dans le respect des matériaux de la construction initiale.

ARTICLE 1AUE 12 - STATIONNEMENT DES VEHICULES

1) Le stationnement des véhicules correspondant aux besoins des constructions et installations nouvelles, doit être réalisé en dehors des voies et conformément à la réglementation en vigueur relative à l'accessibilité des stationnements.

2) Pour les constructions à usage d'habitation, il est exigé au moins une place de stationnement par logement.

3) Pour les constructions à usage de commerces, de services ou de bureaux, il doit être aménagé des surfaces suffisantes pour l'évolution, le déchargement et le stationnement de la totalité des véhicules de livraisons, de services d'une part et pour le stationnement du personnel et des visiteurs d'autre part.

ARTICLE 1AUE 13 - ESPACES LIBRES ET PLANTATIONS

1) 10 % au moins de la surface de l'unité foncière doit rester perméable

2) Les terrains situés à l'intérieur des marges de reculement définies par application de l'article 6 et non affectés à la circulation ou au stationnement devront être traités en espaces verts sur la totalité de leur linéaire sur voie à l'exception des accès, soit plantation de la marge de reculement, soit par clôtures végétales n'excédant pas 2 mètres de hauteur.

3) Il est obligatoire de planter un arbre par tranche de 200 m² de surface de stationnement découverte. Les plantations devront être uniformément réparties.

4) Les plantations ne doivent pas créer de gênes pour la circulation publique et notamment la sécurité routière.

- 5) Les dépôts de matériaux, de citernes de gaz comprimé et autres combustibles visibles depuis la voie publique, cheminements et espaces libres communs doivent être entourés d'une haie d'arbustes à feuillage persistant ou intégrés par un aménagement permettant l'isolement visuel.
- 6) Les essences régionales à feuillage persistant sont imposées.

En sus pour le secteur 1AUEa :

La marge de recul de 35 mètres depuis l'axe central de la RN47 devra être plantée au moyen d'une bande paysagère composée d'arbustes, de bosquets, d'espaces enherbés et d'arbres sur une largeur minimum de 8 mètres depuis la limite de zone. Le reste de la zone de recul pourra être investie par des espaces de stationnement perméables et paysagers.

ARTICLE 1AUE 14 - POSSIBILITES MAXIMALES D'OCCUPATION DU SOL

Cet article a été supprimé par la loi ALUR du 24 mars 2014.

ARTICLE 1AUE 15 - OBLIGATIONS EN MATIERE DE PERFORMANCES ENERGETIQUES ET ENVIRONNEMENTALES

Pour les espaces réservés aux stationnements, il est recommandé d'aménager des stationnements végétalisés, afin de réduire les espaces imperméabilisés.

L'installation de dispositifs de production d'énergie renouvelable pour l'approvisionnement énergétique des constructions (chaudière bois, eau chaude sanitaire solaire, pompes à chaleur, photovoltaïque, géothermie...) est recommandée.

L'utilisation de matériaux durables pour la construction est recommandée.

L'orientation et la conception des constructions, visant à limiter la consommation d'énergie, sont recommandées.

Les dispositions, ci-avant, ne s'appliquent pas pour la construction de bâtiments publics ou à usage d'intérêt général.

ARTICLE 1AUE 16 - OBLIGATIONS EN MATIERE D'INFRASTRUCTURES ET RESEAUX DE COMMUNICATIONS ELECTRONIQUES

Pour faciliter le déploiement de la fibre optique jusqu'à l'abonné (FttH), la loi de modernisation de l'économie de 2008 et ses décrets d'application imposent le câblage en fibre optique des bâtiments collectifs neufs de logements ou de locaux à usage professionnel.

Il conviendra, dans le cadre d'opération d'ensemble, de prévoir les infrastructures (fourreaux, chambres, ...) pour assurer le cheminement des câbles optiques jusqu'au domaine public de manière à pouvoir être raccordé au réseau de l'opérateur, lors de sa réalisation.

Les dispositions, ci-avant, ne s'appliquent pas pour la construction de bâtiments publics ou à usage d'intérêt général.

CHAPITRE VII - DISPOSITIONS APPLICABLES A LA ZONE A

Caractère de la zone :

Il s'agit d'une zone exclusivement agricole. N'y sont autorisés que les types d'occupation ou d'utilisation du sol liés à l'activité agricole ainsi que les constructions et installations nécessaires aux services publics ou d'intérêt collectif.

Découpage en secteur :

La zone comprend un secteur Ap de protection des paysages.

Rappel

La commune peut être concernée par le risque naturel de mouvement de terrain en temps de sécheresse lié au retrait-gonflement des sols argileux (aléa moyen). Il est vivement conseillé de procéder à des sondages sur les terrains et d'adapter les techniques de construction (cf. annexes documentaires du règlement). Cette recommandation sera inscrite dans les observations dans les arrêtés d'autorisation de toute construction.

La zone peut également être concernée par le risque d'inondation par remontées de nappe.

La zone comprend des éléments de patrimoine naturel à préserver au titre de l'article L.151-23 du code de l'Urbanisme : espaces boisés, haies.

Elle comprend également des éléments de patrimoine bâti protégés au titre de l'article L.151-19° du code de l'Urbanisme. Cet article dispose que : *le PLU peut « localiser les éléments de paysage et délimiter les quartiers, îlots, immeubles, espaces publics, monuments, sites et secteurs à protéger, à mettre en valeur ou à requalifier pour des motifs d'ordre culturel, historique ou écologique et définir, le cas échéant, les prescriptions de nature à assurer leur protection ; »*

La zone comprend également des chemins à préserver au titre de l'article L.151-38 du code de l'Urbanisme.

Il est vivement conseillé de se reporter aux Annexes du PLU pour prendre connaissance de l'ensemble des servitudes et obligations diverses qui affectent la zone.

ARTICLE A 1 - LES OCCUPATIONS ET UTILISATIONS DU SOL INTERDITES

Sont interdites toutes constructions ou installations, quelle qu'en soit la nature, en dehors de celles autorisées à l'article 2.

Dans le secteur Ap :

Toutes les constructions ou installations quelle qu'en soit la nature sont interdites.

Pour les éléments de patrimoine bâti à protéger en vertu de l'article L 151-19 du Code de l'Urbanisme et repérés au plan de zonage, sont interdits plus particulièrement :

A moins qu'ils ne respectent les conditions édictées à l'article 2, tous travaux réalisés sur un élément de patrimoine bâti à protéger.

L'abattage ou l'arrachage des éléments de patrimoine préservés en vertu de l'article L.151-19 du code de l'Urbanisme :

Leur abattage ou arrachage ne pourra être autorisé que sous réserve du respect des prescriptions de l'article 13.

Pour les chemins à préserver au titre de l'article L.151-23 du code de l'Urbanisme

Il est interdit de porter atteinte à la continuité des chemins à protéger répertoriés sur le plan de zonage. Des sentiers piétons doivent être créés, recréés ou conservés sur ces tracés. Aucun obstacle ne doit venir obstruer l'intégralité du tracé.

ARTICLE A 2 - LES OCCUPATIONS ET UTILISATIONS DU SOL SOUMISES A DES CONDITIONS PARTICULIERES

Sont admis dans la zone hors secteur Ap :

1) Les constructions et installations indispensables à l'activité agricole :

- La création, la transformation et l'extension de bâtiments indispensables aux activités agricoles ressortissant ou non de la législation sur les installations classées.
- Les constructions à usage d'habitation quand elles sont nécessaires au fonctionnement de l'activité agricole qui oblige la présence permanente de l'exploitant à proximité (pour assurer les soins aux importants cheptels), à condition qu'elles soient implantées à moins de 100 mètres du corps de ferme, sauf contraintes techniques ou servitudes justifiées. Les extensions et les annexes de ces habitations sont admises.

2) Les constructions et installations réputées agricoles par l'article L.311-1 du code rural

- Les centres équestres, hors activités de spectacle.
- Les fermes-auberges répondant à la définition réglementaire, à la condition notamment d'être implantées sur une exploitation en activité.

- Le camping à la ferme répondant à la définition réglementaire, à la condition notamment d'être limité à six tentes ou caravanes et d'être implanté sur une exploitation en activité.
- Les locaux de vente directe de produits agricoles provenant essentiellement de l'exploitation.
- Les locaux de transformation des produits agricoles issus de l'exploitation.
- Les locaux de conditionnement des produits agricoles issus de l'exploitation.
- Les locaux relatifs à l'accueil pédagogique sur l'exploitation agricole.

3) Les constructions et installations nécessaires aux services publics ou d'intérêt collectif, sous réserve de ne pas porter atteinte au caractère agricole de la zone.

4) Les clôtures.

Dispositions particulières aux éléments de patrimoine bâti à protéger

- *Dans le respect des prescriptions édictées à l'article 11 et de la règle qui précède, à l'exception des démolitions autorisées aux articles R 421-23 du Code de l'urbanisme, sont autorisés les travaux visant à améliorer le confort ou la solidité, l'extension, le changement de destination ainsi que les travaux de gestion, de rénovation ou de remise en état d'un élément de patrimoine bâti à protéger.*
- *La démolition de parties d'un bâtiment à conserver peut être admise, sous réserve de ne pas remettre en cause la qualité architecturale de l'ensemble.*

Tous travaux réalisés sur un élément de patrimoine bâti à protéger dans la mesure où ils continuent à restituer une des composantes d'origine de l'élément.

ARTICLE A 3 – ACCES ET VOIRIE

A. Accès

1) Définition :

L'accès est la portion franchissable de la limite séparant l'unité foncière, sur laquelle est projetée une opération, de la voie d'accès ou de desserte publique ou privée ouverte à la circulation. Dans le cas d'une servitude de passage sur fonds voisin, l'accès est constitué par le débouché sur la voie.

2) Configuration :

- a) Les accès doivent être en nombre limité, localisés et configurés en tenant compte des critères suivants :
- La topographie et morphologie des lieux dans lesquels s'insère la construction ;
 - La nature des voies sur lesquelles les accès sont susceptibles d'être aménagés afin de préserver la sécurité des personnes (visibilité, vitesse sur voie, intensité du trafic...) ;
 - Le type de trafic engendré par la construction (fréquence journalière et nombres de véhicules accédant à la construction, type de véhicules concernés...) ;

- Les conditions permettant l'entrée et la sortie des véhicules dans le terrain sans manœuvre sur la voie de desserte ;
- b) Pour être constructible, un terrain doit comporter un accès automobile à une voie publique ou privée, soit directement, soit par l'intermédiaire d'un passage aménagé sur fonds voisin ou éventuellement obtenu par application de l'article 682 du code civil relatif aux terrains enclavés. L'accès doit répondre à l'importance et à la destination de la construction ou de l'ensemble des constructions qui y sont édifiées ou dont l'édification est demandée.
- c) Les caractéristiques des accès des constructions nouvelles doivent permettre de satisfaire aux règles minimales de desserte et de sécurité, défense contre l'incendie, protection des piétons, enlèvement des ordures ménagères etc.
- d) Les accès doivent toujours être assujettis à l'accord du gestionnaire de la voirie concernée.

B. Voirie

- 1) Les constructions et installations doivent être desservies par des voies possédant à minima les caractéristiques suivantes :
 - Présenter des caractéristiques suffisantes pour la circulation des véhicules et des piétons ;
 - Etre adaptées aux besoins de la construction projetée ;
 - Présenter des caractéristiques suffisantes en termes de structure de chaussée, de trottoir, et de couche de finition garantissant la pérennité et la tenue de l'ouvrage dans le temps ;
- 2) Les voies en impasse devront être aménagées dans leur partie terminale afin de permettre aux véhicules de faire aisément demi-tour, notamment les services publics (ramassage des ordures, véhicules de lutte contre l'incendie).
- 3) Les groupes de garages individuels de plus de 2 unités doivent être disposés autour d'une cour d'évolution et ne présenter qu'une seule sortie sur la voie publique.

ARTICLE A 4 - DESSERTE PAR LES RESEAUX

A. Alimentation en eau potable

Pour recevoir une construction ou une installation nouvelle qui, par sa destination, implique une utilisation d'eau potable, un terrain doit obligatoirement être raccordé au réseau public de distribution d'eau potable par un branchement de caractéristiques suffisantes et en conformité avec la réglementation en vigueur.

B. Assainissement

Eaux usées domestiques :

a) Dans les zones d'assainissement collectif, le raccordement au réseau de collecte des eaux usées domestiques est obligatoire pour toute construction ou installation desservie par un réseau d'assainissement collectif. Les conditions de raccordement à ce réseau sont définies dans le règlement d'assainissement collectif de la Communauté d'Agglomération de Lens Liévin en vigueur (version 2016 jointe aux Annexes du PLU).

b) En l'absence de réseau d'assainissement collectif, et seulement dans ce cas, l'assainissement non collectif est obligatoire. Dans ce cas, les eaux usées doivent être dirigées vers des dispositifs de traitement adaptés à la nature géologique et à la topographie du terrain concerné et conformes à la réglementation en vigueur. Ces installations d'assainissement doivent être conçues de manière à être raccordées ultérieurement au réseau d'assainissement collectif dès sa réalisation.

c) Dans les zones d'assainissement non collectif, les eaux usées doivent être traitées par un système d'épuration autonome conforme avec la législation en vigueur, et en adéquation avec la nature et la topographie du sol.

Eaux résiduaires des activités :

Sans préjudice de la réglementation applicable aux installations classées, l'évacuation des eaux résiduaires liées aux activités autres que domestiques dans le réseau public d'assainissement est soumise aux prescriptions de qualité définies par la réglementation en vigueur et doit faire l'objet d'une convention avec le service gestionnaire du réseau d'assainissement.

Les eaux résiduaires et les eaux de refroidissement sont subordonnées à un prétraitement conforme à la réglementation en vigueur et doivent être rejetées dans le respect des textes réglementaires.

Eaux pluviales :

a) Les aménagements réalisés sur tout terrain doivent être tels qu'ils n'aggravent pas les écoulements des eaux pluviales dans le réseau collectant ces eaux. Le traitement des eaux pluviales se fera préférentiellement dans l'emprise de la parcelle par le biais de techniques alternatives horizontales telles que tranchées d'infiltration, noues... En application du règlement d'assainissement de la Communauté d'Agglomération de Lens Liévin, toute construction ou installation nouvelle doit évacuer ses eaux pluviales en milieu naturel direct ou par infiltration au plus près de sa source (point de chute sur le sol ou la surface imperméabilisée). L'impact de ces rejets ou infiltrations doit toutefois être examinée. Un pré-traitement éventuel peut être imposé.

b) En cas d'impossibilité technique de rejet en milieu naturel direct ou d'insuffisance de capacité d'infiltration du sous-sol, le rejet de ces eaux dans le réseau d'assainissement est autorisé après stockage temporaire des eaux (réalisation des structures réservoirs...) et restitution à débit contrôlé suivant les prescriptions définies dans le règlement d'assainissement collectif de la Communauté d'Agglomération de Lens Liévin en vigueur.

C. Distribution électrique, téléphonique et de télédistribution

- 1) Pour recevoir une construction ou une installation nouvelle qui, par sa destination, implique une utilisation d'électricité, un terrain doit obligatoirement être desservi par un réseau électrique suffisant.
- 2) Lorsque les réseaux sont enterrés, les branchements doivent l'être également.
- 3) Dans les opérations d'aménagement, les réseaux électriques, téléphoniques et de télédiffusion ainsi que les branchements doivent être aménagés en souterrain, dans la mesure où cela est possible, sans nuire aux conditions d'exploitation et d'entretien du réseau.

ARTICLE A 5 - CARACTERISTIQUES DES TERRAINS

Cet article a été supprimé par la loi ALUR du 24 mars 2014.

ARTICLE A 6 - IMPLANTATION DES CONSTRUCTIONS PAR RAPPORT AUX VOIES ET EMPRISES PUBLIQUES OU PRIVEES

A. Généralités

- 1) L'application des règles ci-dessous s'apprécie par rapport aux voies publiques ou privées existantes, à modifier ou à créer, qui desservent la parcelle sur laquelle la construction est projetée. Ces règles s'appliquent également à chaque terrain figurant sur un plan de division.
- 2) Dans le cas de constructions implantées en bordure d'une voie privée ouverte à la circulation publique, la limite d'emprise de sa plate-forme se substitue à l'alignement du domaine public.
- 3) Dans le cas de lotissement ou dans celui de la construction sur un même terrain de plusieurs bâtiments dont le terrain d'assiette doit faire l'objet d'une division en propriété ou en jouissance, la présente disposition s'applique à chacune des parcelles issues de la division.
- 4) En cas de constructions sur des terrains desservis par plusieurs voies, les règles d'implantation s'appliquent par rapport à la voie bordant la façade principale du bâtiment. L'implantation par rapport aux autres voies bordant la parcelle se fera à la limite d'emprise de la voie ou en retrait de trois mètres minimum depuis cette limite.

B. Dans toute la zone

- 1) L'implantation du mur de la façade avant des constructions se fera avec un retrait d'au moins 15 mètres par rapport à la limite d'emprise de la voie.

- 2) Les constructions à usage d'habitation pourront s'implanter avec un retrait d'au moins 5 mètres par rapport à la limite d'emprise de la voie.
- 3) Les constructions devront s'implanter avec un retrait d'au moins 10 mètres par rapport à la crête des berges du cours d'eau.
- 4) Application de l'article L. 111-6 du code de l'Urbanisme :

En dehors des espaces urbanisés des communes, les constructions ou installations sont interdites dans une bande de cent mètres de part et d'autre de l'axe des autoroutes, des routes express et des déviations au sens du code de la voirie routière et de soixante-quinze mètres de part et d'autre de l'axe des autres routes classées à grande circulation.

Cette interdiction ne s'applique pas :

- *aux constructions ou installations liées ou nécessaires aux infrastructures routières ;*
- *aux services publics exigeant la proximité immédiate des infrastructures routières ;*
- *aux bâtiments d'exploitation agricole ;*
- *aux réseaux d'intérêt public.*

Elle ne s'applique pas non plus à l'adaptation, au changement de destination, à la réfection ou à l'extension de constructions existantes.

ARTICLE A 7 - IMPLANTATION DES CONSTRUCTIONS PAR RAPPORT AUX LIMITES SEPARATIVES

1) Toute construction peut être implantée :

- à une distance égale à la moitié de la hauteur en tout point du bâtiment sans pouvoir être inférieure à 5 mètres de la limite séparative.
- en limite séparative.

2) Les constructions, dépôts et installations (hormis les constructions à usage d'habitation) doivent être implantées à 10 mètres au moins des limites de zone à vocation d'habitat (zone U et AU) et de la limite séparative lorsque la parcelle contiguë supporte une habitation, à l'exception des sièges d'exploitation.

ARTICLE A 8 – IMPLANTATION DES CONSTRUCTIONS LES UNES PAR RAPPORT AUX AUTRES SUR UNE MEME PROPRIETE

Entre deux bâtiments non contigus doit toujours être ménagée une distance suffisante pour permettre l'entretien facile des marges d'isolement et des bâtiments eux-mêmes, ainsi que le passage et le fonctionnement du matériel de lutte contre l'incendie.

ARTICLE A 9 - EMPRISE AU SOL

Il n'est pas fixé de règles.

ARTICLE A 10 - HAUTEUR DES CONSTRUCTIONS

Les constructions à usage d'habitation ne doivent pas comporter plus de un niveau habitable sur rez-de-chaussée (R+1 ou R + Combles aménageables).

Les constructions et installations ne peuvent dépasser 15 mètres au faitage par rapport au terrain naturel avant aménagement, y compris ouvrages techniques et superstructures qui sont inhérents aux constructions autorisées.

ARTICLE A 11 – ASPECT EXTERIEUR DES CONSTRUCTIONS ET L'AMENAGEMENT DE LEURS ABORDS

Le permis de construire peut être refusé ou n'être accordé que sous réserve de l'observation de prescriptions spéciales si les constructions, par leur situation, leur architecture, leurs dimensions ou l'aspect extérieur des bâtiments ou ouvrages à édifier ou à modifier, sont de nature à porter atteinte au caractère ou à l'intérêt des lieux avoisinants, aux sites, aux paysages naturels ou urbains ainsi qu'à la conservation des perspectives monumentales.

Sont interdits l'emploi à nu, en parement extérieur, de matériaux fabriqués en vue d'être recouverts d'un revêtement ou d'un enduit.

Les postes électriques doivent être traités en harmonie avec les constructions avoisinantes, dans le choix des matériaux et revêtements.

Pour les constructions liées à l'exploitation agricole ou forestière :

1) Matériaux

Les façades et toitures des constructions doivent être en harmonie avec les constructions voisines. Les murs séparatifs et les murs aveugles apparents d'un bâtiment doivent être traités en harmonie avec ceux de la construction principale.

Les annexes doivent être traitées en harmonie avec la construction principale.

2) Clôtures

Les clôtures doivent être réalisées en harmonie avec le bâtiment existant. Elles ne doivent en aucun cas gêner la circulation sur l'ensemble de la zone, notamment en diminuant la visibilité aux sorties d'établissements et aux carrefours.

En façade, la hauteur totale de la clôture ne peut dépasser 1,50 mètre. La partie pleine, si elle existe, ne pourra dépasser 0,5 mètre de hauteur.

A l'angle des voies, sur une longueur de 10 mètres à partir du point d'intersection des alignements, les clôtures autorisées doivent être établies et entretenues de telle sorte qu'elles ne dépassent pas une hauteur maximale de 0,8 mètre.

Dispositions particulières aux éléments de patrimoine bâti à protéger

L'article R.111-27 du Code de l'Urbanisme s'applique dans l'ensemble de la zone, en particulier aux abords d'un élément de patrimoine à protéger. Tous travaux réalisés sur un élément de patrimoine bâti à protéger doivent faire l'objet d'attentions particulières.

Dans le cas d'un élément de patrimoine bâti à protéger, à moins qu'il ne s'agisse de restituer une des composantes d'origine dudit élément, sont interdits :

- a) les modifications et/ou suppressions :*
 - *du rythme entre pleins et vides,*
 - *des dimensions, formes et position des percements,*
 - *de la hiérarchie des niveaux de la façade et de sa ponctuation par la modénature,*
 - *des éléments en saillie ou en retrait,*
- b) la suppression des éléments de décoration ou d'ornementation qui caractérisent ledit élément.*
- c) l'addition de niveaux supplémentaires.*

Les matériaux des façades, toitures et dispositifs en saillie visibles du domaine public doivent être identiques aux matériaux d'origine et doivent être mis en œuvre selon une technique traditionnelle.

Les bâtiments annexes et les clôtures visibles du domaine public doivent être traités en harmonie avec les façades et le volume dudit élément.

Le choix des couleurs des enduits et peinture doit prendre en compte l'orientation et l'exposition dudit élément, être en harmonie avec les façades contiguës et permettre la mise en valeur de l'architecture dudit élément.

ARTICLE A 12 - STATIONNEMENT DES VEHICULES

Le stationnement des véhicules correspondant aux besoins des constructions et installations nouvelles, doit être réalisé en dehors des voies et conformément à la réglementation en vigueur relative à l'accessibilité des stationnements.

Pour les constructions à usage d'habitation, il est exigé au moins deux places de stationnement par logement.

ARTICLE A 13 - ESPACES LIBRES ET PLANTATIONS

- 1) Les bâtiments agricoles à usage de pré-stockage, tels que silos ou bâtiments d'élevage, devront être entourés de plantations d'arbres et d'arbustes, en nombre suffisant de façon à intégrer la construction dans le paysage. Ces aménagements doivent néanmoins garantir la fonctionnalité du bâtiment.
- 2) La plantation consiste à mettre en place des bandes boisées ou des haies qui mélangent arbres et arbustes, des bosquets ou des vergers qui atténueront et structureront les volumes importants des bâtiments. L'aménagement paysager doit être un aspect plutôt irrégulier. Il ne doit pas réaliser des plantations régulières ou en chandelles.
- 3) Si un bosquet, des haies, des arbres sont présents avant la construction, ils seront préservés voire valorisés ou recréés. Dans tous les cas, les plantations ne doivent créer de gênes pour l'activité. (Le recul des plantations par rapport aux bâtiments est autorisé).

4) Il convient d'assurer aux espaces libres situés aux abords des bâtiments concernés un traitement de qualité approprié.

5) La plantation d'essence végétale locale est recommandée.

Dispositions particulières pour les boisements à protéger en vertu de l'article L.151-19° du Code de l'Urbanisme et repérés au plan de zonage :

L'abattage ou l'arrachage d'éléments de « patrimoine végétal à protéger » est autorisé. Toutefois, tout élément de « patrimoine végétal à protéger » abattu doit être remplacé au plus près (sauf en cas d'impossibilité technique) par une plantation équivalente.

L'abattage d'éléments de « patrimoine végétal à protéger » est également autorisé lorsqu'ils présentent des risques pour la sécurité de la population ou des constructions environnantes.

Il est fait application pour ces boisements de l'article L.113-1 du code de l'Urbanisme.

ARTICLE A 14 - POSSIBILITES MAXIMALES D'OCCUPATION DU SOL

Cet article a été supprimé par la loi ALUR du 24 mars 2014.

ARTICLE A 15 - OBLIGATIONS EN MATIERE DE PERFORMANCES ENERGETIQUES ET ENVIRONNEMENTALES

Pour les espaces réservés aux stationnements, il est recommandé d'aménager des stationnements végétalisés, afin de réduire les espaces imperméabilisés.

L'installation de dispositifs de production d'énergie renouvelable pour l'approvisionnement énergétique des constructions (chaudière bois, eau chaude sanitaire solaire, pompes à chaleur, photovoltaïque, géothermie...) est recommandée.

L'utilisation de matériaux durables pour la construction est recommandée.

L'orientation et la conception des constructions, visant à limiter la consommation d'énergie, sont recommandées.

Les dispositions, ci-avant, ne s'appliquent pas pour la construction de bâtiments publics ou à usage d'intérêt général.

ARTICLE A 16 - OBLIGATIONS EN MATIERE D'INFRASTRUCTURES ET RESEAUX DE COMMUNICATIONS ELECTRONIQUES

Pour faciliter le déploiement de la fibre optique jusqu'à l'abonné (FttH), la loi de modernisation de l'économie de 2008 et ses décrets d'application imposent le câblage en fibre optique des bâtiments collectifs neufs de logements ou de locaux à usage professionnel.

Il conviendra, dans le cadre d'opération d'ensemble, de prévoir les infrastructures (fourreaux, chambres, ...) pour assurer le cheminement des câbles optiques jusqu'au domaine public de manière à pouvoir être raccordé au réseau de l'opérateur, lors de sa réalisation.

Les dispositions, ci-avant, ne s'appliquent pas pour la construction de bâtiments publics ou à usage d'intérêt général.

Envoyé en préfecture le 04/12/2024

Reçu en préfecture le 04/12/2024

Publié le

ID : 062-216201079-20241127-CM271120240334-DE



CHAPITRE VIII - DISPOSITIONS APPLICABLES A LA ZONE N

Caractère de la zone :

Il s'agit d'une zone naturelle protégée, destinée à la prise en compte du milieu naturel et à sa mise en valeur.

Rappel :

La commune peut être concernée par le risque naturel de mouvement de terrain en temps de sécheresse lié au retrait-gonflement des sols argileux (aléa moyen). Il est vivement conseillé de procéder à des sondages sur les terrains et d'adapter les techniques de construction (cf. annexes documentaires du règlement). Cette recommandation sera inscrite dans les observations dans les arrêtés d'autorisation de toute construction.

La commune est également concernée par le risque d'inondation par remontée de nappe.

La zone naturelle comprend également des éléments identifiés au plan de zonage en tant qu'« élément du patrimoine naturel à protéger » en application de l'article L.151-19 du code de l'urbanisme et des espaces boisés classés au titre de l'article L113-1 du code de l'urbanisme.

Il est vivement conseillé de se reporter aux Annexes du PLU pour prendre connaissance de l'ensemble des servitudes et obligations diverses qui affectent la zone.

ARTICLE N 1 - LES OCCUPATIONS ET UTILISATIONS DU SOL INTERDITES

Toutes les occupations et utilisations des sols sont interdites en dehors de celles admises sous conditions à l'article 2.

ARTICLE N 2 - LES OCCUPATIONS ET UTILISATIONS DU SOL SOUMISES A DES CONDITIONS PARTICULIERES

- 1) les constructions et installations nécessaires à des équipements collectifs ou à des services publics, dès lors qu'elles ne sont pas incompatibles avec l'exercice d'une activité agricole, pastorale ou forestière dans l'unité foncière où elles sont implantées et qu'elles ne portent pas atteinte à la sauvegarde des espaces naturels et des paysages.
- 2) Les exhaussements et affouillements des sols, sous réserve qu'ils soient indispensables à la réalisation des types d'occupation ou d'utilisation des sols autorisés ou liés à la réalisation de bassin de tamponnement des eaux d'intérêt général destiné à lutter contre les inondations.

L'abattage ou l'arrachage des éléments de patrimoine préservés en vertu de l'article L.151-19° du code de l'Urbanisme :

Leur abattage ou arrachage ne pourra être autorisé que sous réserve du respect des prescriptions de l'article 13.

ARTICLE N 3 - ACCES ET VOIRIE

A. Accès

1) Définition :

L'accès est la portion franchissable de la limite séparant l'unité foncière, sur laquelle est projetée une opération, de la voie d'accès ou de desserte publique ou privée ouverte à la circulation. Dans le cas d'une servitude de passage sur fonds voisin, l'accès est constitué par le débouché sur la voie.

2) Configuration :

- a) Les accès doivent être en nombre limité, localisés et configurés en tenant compte des critères suivants :
 - La topographie et morphologie des lieux dans lesquels s'insère la construction ;
 - La nature des voies sur lesquelles les accès sont susceptibles d'être aménagés afin de préserver la sécurité des personnes (visibilité, vitesse sur voie, intensité du trafic...) ;
 - Le type de trafic engendré par la construction (fréquence journalière et nombres de véhicules accédant à la construction, type de véhicules concernés...) ;
 - Les conditions permettant l'entrée et la sortie des véhicules dans le terrain sans manœuvre sur la voie de desserte ;
- b) Pour être constructible, un terrain doit comporter un accès automobile à une voie publique ou privée, soit directement, soit par l'intermédiaire d'un passage aménagé sur fonds voisin

ou éventuellement obtenu par application de l'article 682 du code civil relatif aux terrains enclavés. L'accès doit répondre à l'importance et à la destination de la construction ou de l'ensemble des constructions qui y sont édifiées ou dont l'édification est demandée.

- c) Les caractéristiques des accès des constructions nouvelles doivent permettre de satisfaire aux règles minimales de desserte et de sécurité, défense contre l'incendie, protection des piétons, enlèvement des ordures ménagères etc.
- d) Les accès doivent toujours être assujettis à l'accord du gestionnaire de la voirie concernée.

B. Voirie

1) Les constructions et installations doivent être desservies par des voies possédant à minima les caractéristiques suivantes :

- Présenter des caractéristiques suffisantes pour la circulation des véhicules et des piétons ;
- Etre adaptées aux besoins de la construction projetée ;
- Présenter des caractéristiques suffisantes en termes de structure de chaussée, de trottoir, et de couche de finition garantissant la pérennité et la tenue de l'ouvrage dans le temps ;

2) Les voies en impasse devront être aménagées dans leur partie terminale afin de permettre aux véhicules de faire aisément demi-tour, notamment les services publics (ramassage des ordures, véhicules de lutte contre l'incendie).

ARTICLE N 4 - DESSERTE PAR LES RESEAUX

A. Alimentation en eau potable

Pour recevoir une construction ou une installation nouvelle qui, par sa destination, implique une utilisation d'eau potable, un terrain doit obligatoirement être raccordé au réseau public de distribution d'eau potable par un branchement de caractéristiques suffisantes et en conformité avec la réglementation en vigueur.

B. Assainissement

Eaux usées domestiques :

a) Dans les zones d'assainissement collectif, le raccordement au réseau de collecte des eaux usées domestiques est obligatoire pour toute construction ou installation desservie par un réseau d'assainissement collectif. Les conditions de raccordement à ce réseau sont définies dans le règlement d'assainissement collectif de la Communauté d'Agglomération de Lens Liévin en vigueur (version 2016 jointe aux Annexes du PLU).

b) En l'absence de réseau d'assainissement collectif, et seulement dans ce cas, l'assainissement non collectif est obligatoire. Dans ce cas, les eaux usées doivent être dirigées vers des dispositifs de traitement adaptés à la nature géologique et à la topographie du terrain concerné et conformes à la

règlementation en vigueur. Ces installations d'assainissement doivent être conçues de manière à être raccordées ultérieurement au réseau d'assainissement collectif dès sa réalisation.

c) Dans les zones d'assainissement non collectif, les eaux usées doivent être traitées par un système d'épuration autonome conforme avec la législation en vigueur, et en adéquation avec la nature et la topographie du sol.

Eaux résiduaires des activités :

Sans préjudice de la réglementation applicable aux installations classées, l'évacuation des eaux résiduaires liées aux activités autres que domestiques dans le réseau public d'assainissement est soumise aux prescriptions de qualité définies par la réglementation en vigueur et doit faire l'objet d'une convention avec le service gestionnaire du réseau d'assainissement.

Les eaux résiduaires et les eaux de refroidissement sont subordonnées à un prétraitement conforme à la réglementation en vigueur et doivent être rejetées dans le respect des textes réglementaires.

Eaux pluviales :

a) Les aménagements réalisés sur tout terrain doivent être tels qu'ils n'aggravent pas les écoulements des eaux pluviales dans le réseau collectant ces eaux. Le traitement des eaux pluviales se fera préférentiellement dans l'emprise de la parcelle par le biais de techniques alternatives horizontales telles que tranchées d'infiltration, noues... En application du règlement d'assainissement de la Communauté d'Agglomération de Lens Liévin, toute construction ou installation nouvelle doit évacuer ses eaux pluviales en milieu naturel direct ou par infiltration au plus près de sa source (point de chute sur le sol ou la surface imperméabilisée). L'impact de ces rejets ou infiltrations doit toutefois être examinée. Un pré-traitement éventuel peut être imposé.

b) En cas d'impossibilité technique de rejet en milieu naturel direct ou d'insuffisance de capacité d'infiltration du sous-sol, le rejet de ces eaux dans le réseau d'assainissement est autorisé après stockage temporaire des eaux (réalisation des structures réservoirs...) et restitution à débit contrôlé suivant les prescriptions définies dans le règlement d'assainissement collectif de la Communauté d'Agglomération de Lens Liévin en vigueur.

C. Distribution électrique, téléphonique et de télédiffusion

- 1) Pour recevoir une construction ou une installation nouvelle qui, par sa destination, implique une utilisation d'électricité, un terrain doit obligatoirement être desservi par un réseau électrique suffisant.
- 2) Lorsque les réseaux sont enterrés, les branchements doivent l'être également.
- 3) Dans les opérations d'aménagement, les réseaux électriques, téléphoniques et de télédiffusion ainsi que les branchements doivent être aménagés en souterrain, dans la mesure où cela est possible, sans nuire aux conditions d'exploitation et d'entretien du réseau.

ARTICLE N 5 - CARACTERISTIQUES DES TERRAINS

Cet article a été supprimé par la loi ALUR du 24 mars 2014.

ARTICLE N 6 - IMPLANTATION DES CONSTRUCTIONS PAR RAPPORT AUX VOIES ET EMPRISES PUBLIQUES OU PRIVEES

A. Généralités

- 1) L'application des règles ci-dessous s'apprécie par rapport aux voies publiques ou privées existantes, à modifier ou à créer, qui desservent la parcelle sur laquelle la construction est projetée. Ces règles s'appliquent également à chaque terrain figurant sur un plan de division.
- 2) Dans le cas de constructions implantées en bordure d'une voie privée ouverte à la circulation publique, la limite d'emprise de sa plate-forme se substitue à l'alignement du domaine public.
- 3) Dans le cas de lotissement ou dans celui de la construction sur un même terrain de plusieurs bâtiments dont le terrain d'assiette doit faire l'objet d'une division en propriété ou en jouissance, la présente disposition s'applique à chacune des parcelles issues de la division.

B. Dans toute la zone

Les constructions, dépôts et installations doivent être implantées avec un retrait au moins égal à :

- 10 mètres de la limite d'emprise des routes départementales,
- 5 mètres de la limite d'emprise des autres voies,
- 6 mètres depuis la crête des berges des cours d'eau.

Application de l'article L. 111-6 du code de l'Urbanisme :

En dehors des espaces urbanisés des communes, les constructions ou installations sont interdites dans une bande de cent mètres de part et d'autre de l'axe des autoroutes, des routes express et des déviations au sens du code de la voirie routière et de soixante-quinze mètres de part et d'autre de l'axe des autres routes classées à grande circulation.

Cette interdiction ne s'applique pas :

- *aux constructions ou installations liées ou nécessaires aux infrastructures routières ;*
- *aux services publics exigeant la proximité immédiate des infrastructures routières ;*
- *aux bâtiments d'exploitation agricole ;*
- *aux réseaux d'intérêt public.*

Elle ne s'applique pas non plus à l'adaptation, au changement de destination, à la réfection ou à l'extension de constructions existantes.

ARTICLE N 7 - IMPLANTATION DES CONSTRUCTIONS PAR RAPPORT AUX LIMITES SEPARATIVES

Toute construction peut être implantée :

- Soit en limite séparative,
- Soit à une distance égale à la moitié de la hauteur en tout point du bâtiment sans pouvoir être inférieure à 3 mètres de la limite séparative.

ARTICLE N 8 – IMPLANTATION DES CONSTRUCTIONS LES UNES PAR RAPPORT AUX AUTRES SUR UNE MEME PROPRIETE

Entre deux bâtiments non contigus doit toujours être ménagée une distance suffisante pour permettre l'entretien facile des marges d'isolement et des bâtiments eux-mêmes, ainsi que le passage et le fonctionnement du matériel de lutte contre l'incendie.

ARTICLE N 9 - EMPRISE AU SOL

Il n'est pas fixé d'emprise au sol maximale.

ARTICLE N 10 - HAUTEUR DES CONSTRUCTIONS

La hauteur des constructions et installations mesurée au-dessus-du-sol naturel avant aménagement ne peut dépasser 9 mètres au faitage.

ARTICLE N 11 – ASPECT EXTERIEUR DES CONSTRUCTIONS ET L'AMENAGEMENT DE LEURS ABORDS

Le permis de construire peut être refusé ou n'être accordé que sous réserve de l'observation de prescriptions spéciales si les constructions, par leur situation, leur architecture, leurs dimensions ou l'aspect extérieur des bâtiments ou ouvrages à édifier ou à modifier, sont de nature à porter atteinte au caractère ou à l'intérêt des lieux avoisinants, aux sites, aux paysages naturels ou urbains ainsi qu'à la conservation des perspectives monumentales.

ARTICLE N 12 - STATIONNEMENT DES VEHICULES

Le stationnement des véhicules correspondant aux besoins des constructions et installations nouvelles, doit être réalisé en dehors des voies et conformément à la réglementation en vigueur relative à l'accessibilité des stationnements.

ARTICLE N 13 - ESPACES LIBRES ET PLANTATIONS

1) La plantation d'essences végétales locales est recommandée (cf. liste en annexes documentaires du règlement).

2) Les compostes, citernes de gaz comprimé et autres installations techniques situés dans les cours et jardins visibles depuis la voie publique, cheminements et espaces libres communs doivent être entourés d'une haie d'arbustes à feuillage persistant ou d'un dispositif ayant pour objectif de les dissimuler.

Dispositions particulières pour les boisements à protéger en vertu de l'article L.151-19° du Code de l'Urbanisme et repérés au plan de zonage :

L'abattage ou l'arrachage d'éléments de « patrimoine végétal à protéger » est autorisé. Toutefois, tout élément de « patrimoine végétal à protéger » abattu doit être remplacé au plus près (sauf en cas d'impossibilité technique) par une plantation équivalente.

L'abattage d'éléments de « patrimoine végétal à protéger » est également autorisé lorsqu'ils présentent des risques pour la sécurité de la population ou des constructions environnantes.

Il est fait application pour ces boisements de l'article L.113-1 du code de l'Urbanisme.

ARTICLE N 14 - POSSIBILITES MAXIMALES D'OCCUPATION DU SOL

Cet article a été supprimé par la loi ALUR du 24 mars 2014.

ARTICLE N 15 - OBLIGATIONS EN MATIERE DE PERFORMANCES ENERGETIQUES ET ENVIRONNEMENTALES

Pour les espaces réservés aux stationnements, il est recommandé d'aménager des stationnements végétalisés, afin de réduire les espaces imperméabilisés.

L'installation de dispositifs de production d'énergie renouvelable pour l'approvisionnement énergétique des constructions (chaudière bois, eau chaude sanitaire solaire, pompes à chaleur, photovoltaïque, géothermie...) est recommandée.

L'utilisation de matériaux durables pour la construction est recommandée.

L'orientation et la conception des constructions, visant à limiter la consommation d'énergie, sont recommandées.

Les dispositions, ci-avant, ne s'appliquent pas pour la construction de bâtiments publics ou à usage d'intérêt général.

ARTICLE N 16 : OBLIGATIONS EN MATIERE D'INFRASTRUCTURES ET RESEAUX DE COMMUNICATIONS ELECTRONIQUES

Pour faciliter le déploiement de la fibre optique jusqu'à l'abonné (FttH), la loi de modernisation de l'économie de 2008 et ses décrets d'application imposent le câblage en fibre optique des bâtiments collectifs neufs de logements ou de locaux à usage professionnel.

Il conviendra, dans le cadre d'opération d'ensemble, de prévoir les infrastructures (fourreaux, chambres, ...) pour assurer le cheminement des câbles optiques jusqu'au domaine public de manière à pouvoir être raccordé au réseau de l'opérateur, lors de sa réalisation.

Les dispositions, ci-avant, ne s'appliquent pas pour la construction de bâtiments publics ou à usage d'intérêt général.

LEXIQUE

ARTICLES 1 et 2- OCCUPATIONS ET UTILISATIONS DES SOLS

Habitation = construction destinée au logement.

Hébergement hôtelier = hébergement à caractère temporaire comportant des services qui caractérisent l'activité d'un service hôtelier et qui est géré par du personnel propre à l'établissement.

Bureaux = locaux où sont exercées des activités de direction, de gestion, d'études d'ingénierie ou d'informatique, et où ne sont pas exercées des activités de présentation et de vente directe au public.

Commerce = local à usage commercial, c'est-à-dire où l'activité pratiquée est l'achat et la vente de biens ou de service, et où la présentation directe au public est l'activité prédominante.

Artisanat = ensemble des activités de fabrication et de commercialisation exercées par des travailleurs manuels, seuls ou avec l'aide des membres de leur famille.

Industrie = ensemble des activités collectives de production de biens à partir de matières brutes, à l'aide de travail et de capital.

**pour distinguer artisanat et industrie, il convient d'examiner la nature des équipements utilisés ainsi que les nuisances pour le voisinage.*

Exploitation agricole = sont réputées agricoles toutes les activités correspondant à la maîtrise et à l'exploitation d'un cycle biologique de caractère végétal ou animal et constituant une ou plusieurs étapes nécessaires au déroulement de ce cycle ainsi que les activités exercées par un exploitant agricole qui sont dans le prolongement de l'acte de production ou qui ont pour support l'exploitation. Les activités de cultures marines sont réputées agricoles, nonobstant le statut social dont relèvent ceux qui les pratiquent. Il en est de même des activités de préparation et d'entraînement des équidés domestiques en vue de leur exploitation, à l'exclusion des activités de spectacle.

Exploitation forestière = processus de fabrication s'appliquant à un ensemble d'arbres en vue de leur acheminement vers un site de valorisation.

Entrepôt = bâtiment, hangar ou lieu où sont stockées provisoirement des marchandises.

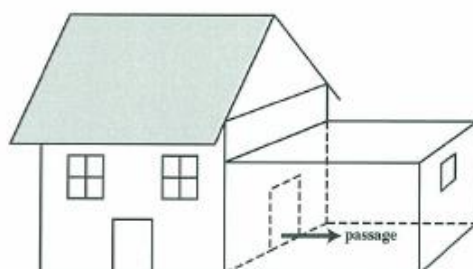
Construction et installation nécessaire aux services publics ou d'intérêt collectif = réponse à un besoin collectif d'ordre sportif, culturel, médical ou social.

L'extension d'un bâtiment existant peut s'effectuer dans un plan horizontal et / ou vertical. La partie en extension est contiguë au bâtiment existant, communique avec celui-ci ou possède un mur commun.

EXTENSION

Une extension est un bâtiment accolé au bâtiment principal.

On passe de la construction principale à ce bâtiment sans sortir de la construction princ

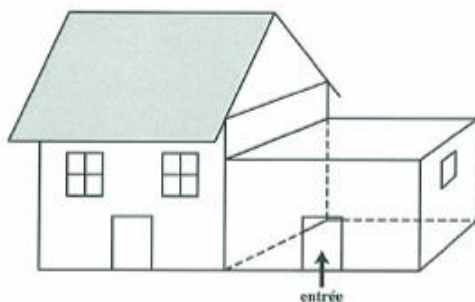


ANNEXE

Une annexe vient en complément du bâtiment principal.

Elle peut être accolée ou non au bâtiment principal.

Elle a une entrée indépendante mais ne communique pas avec le bâtiment principal.

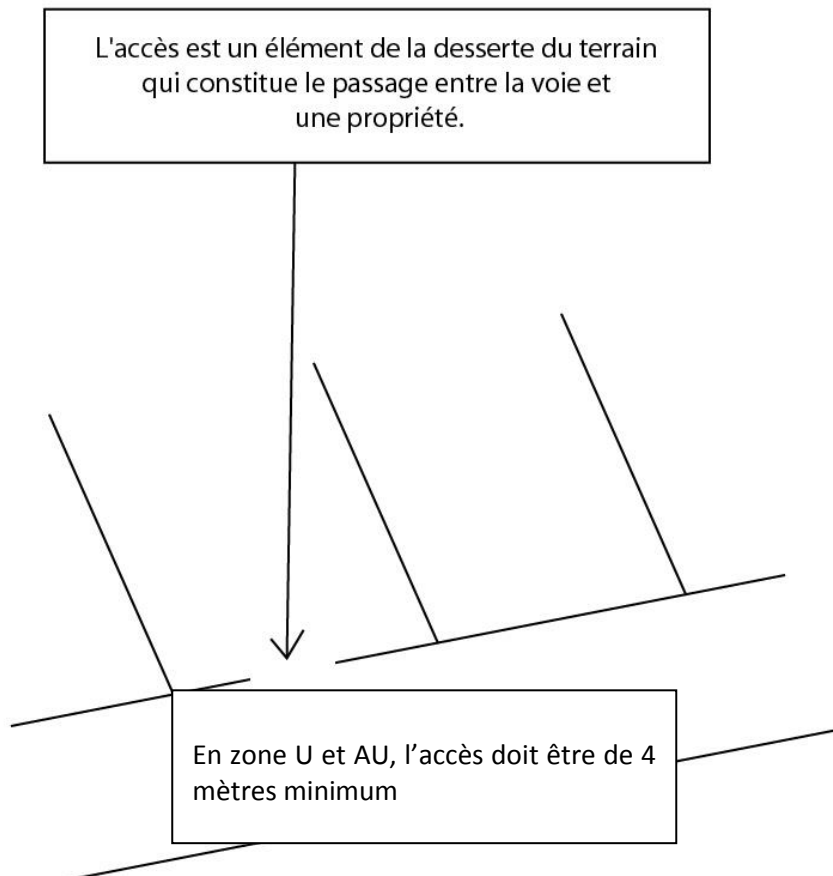


OU



ARTICLE 3 - ACCES ET VOIRIE

Accès = L'accès est la portion franchissable de la limite séparant l'unité foncière, sur laquelle est projetée une opération, de la voie d'accès ou de desserte publique ou privée ouverte à la circulation. Dans le cas d'une servitude de passage sur fonds voisin, l'accès est constitué par le débouché sur la voie.



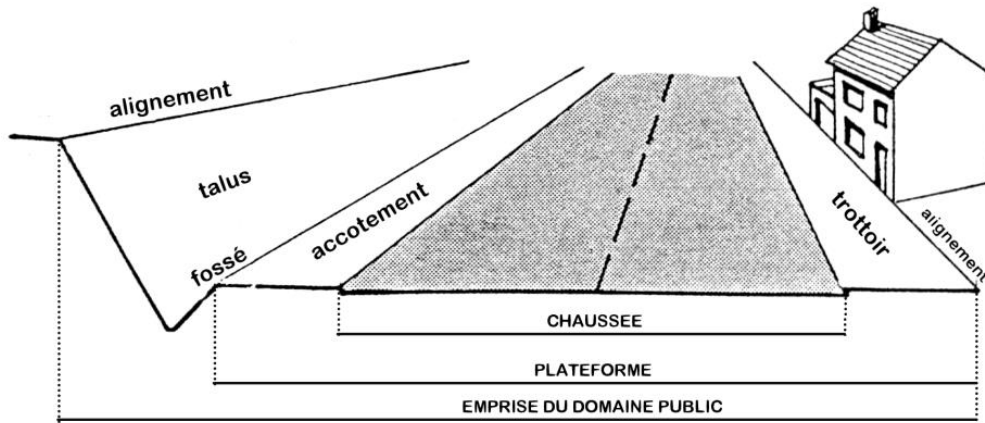
Chaussée = partie médiane de la voie, utilisée pour la circulation automobile.

Emprise de la voie = surface comprenant la voie et l'ensemble de ses dépendances.

Plate-forme = partie de la voie utilisée pour la circulation automobile et piétonne.

Voies = toutes les voies ouvertes à la circulation publique, quels que soient leur statut (publique ou privée) ou leur fonction (voies cyclistes, piétonnes, routes, chemins, etc ...).

Voie privée = voie ouverte à la circulation desservant, à partir d'une voie publique, une ou plusieurs propriétés dont elle fait juridiquement partie.



ARTICLE 6 – IMPLANTATION DES CONSTRUCTIONS PAR RAPPORT AUX VOIES ET EMPRISES PUBLIQUES

Alignement = détermination par l'autorité administrative de la limite du domaine public routier au droit des propriétés privées riveraines. Ni les voies privées, ni les chemins ruraux, même ouverts au public, ne font partie du domaine public routier, de sorte qu'il n'existe pas d'alignement pour ces voies.

Servitude de reculement : implique l'interdiction :

- des empiètements sur l'alignement, sous réserve des règles particulières relatives aux saillies,
- de certains travaux confortatifs.

Axe de la chaussée = ligne fictive de symétrie.

Façade avant d'une construction = façade verticale du bâtiment, située au-dessus du niveau du sol, pouvant comporter une ou plusieurs ouvertures et située du côté de la voie, publique ou privée.

Limite d'emprise publique et de voie = ligne de séparation entre le terrain d'assiette du projet et le domaine public, une voie privée, un emplacement réservé pour une voie ou pour une place. La limite d'emprise est constituée, selon le cas, de l'alignement, c'est-à-dire de la limite entre une propriété privée et le domaine public, ou de la limite entre une voie privée et la propriété riveraine.

Recul signifie en arrière d'une ligne déterminée (exemple : limite d'emprise publique). Il s'agit de la distance séparant le projet de construction des voies publiques ou privées.

Illustration : implantation par rapport à l'alignement :

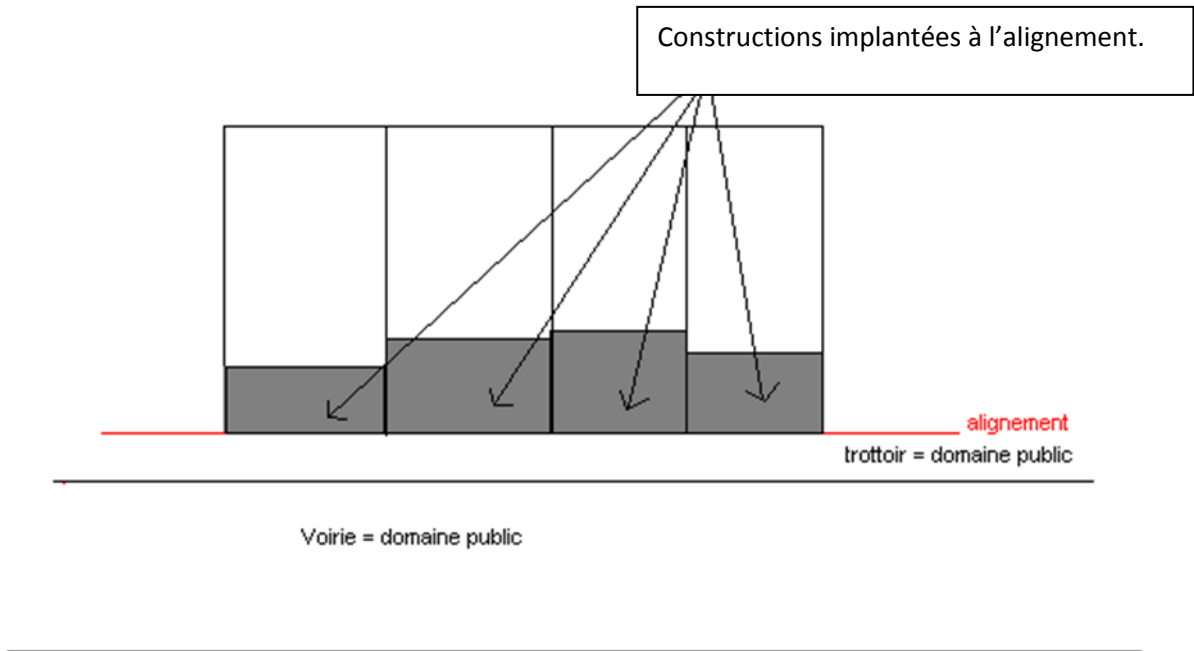
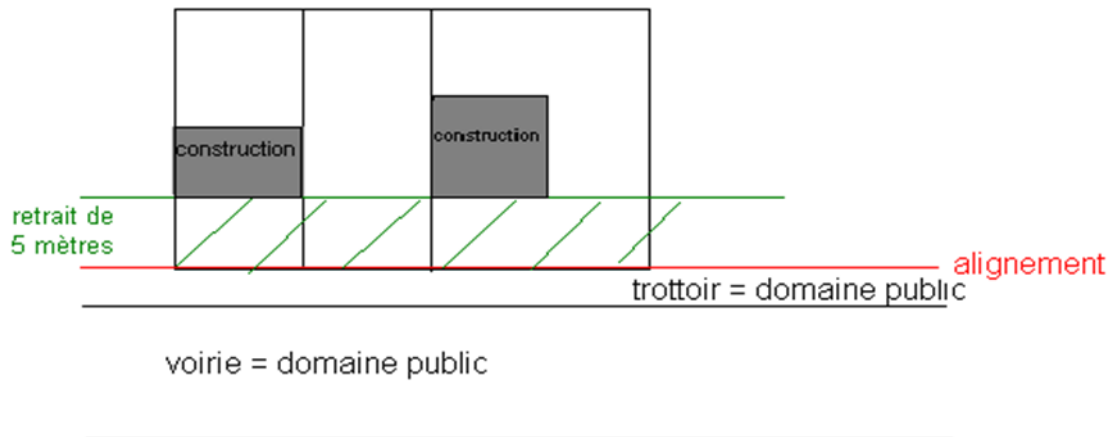


Illustration : implantation avec un retrait d'au moins 5 mètres par rapport à l'alignement.



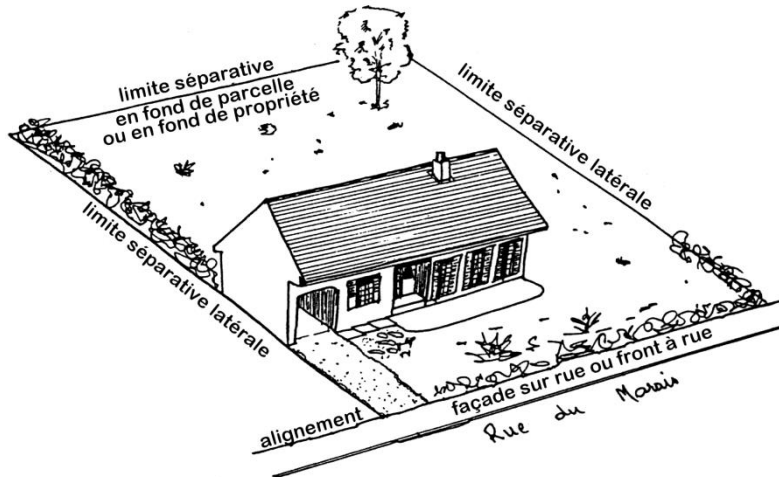
ARTICLE 7 – IMPLANTATION DES CONSTRUCTIONS PAR RAPPORT AUX LIMITES SEPARATIVES

Limite séparative = limite qui n'est pas riveraine d'une emprise publique ou d'une voie.

La notion de limites séparatives englobe deux limites : les limites latérales, d'une part, et les limites arrières ou de fond, d'autre part.

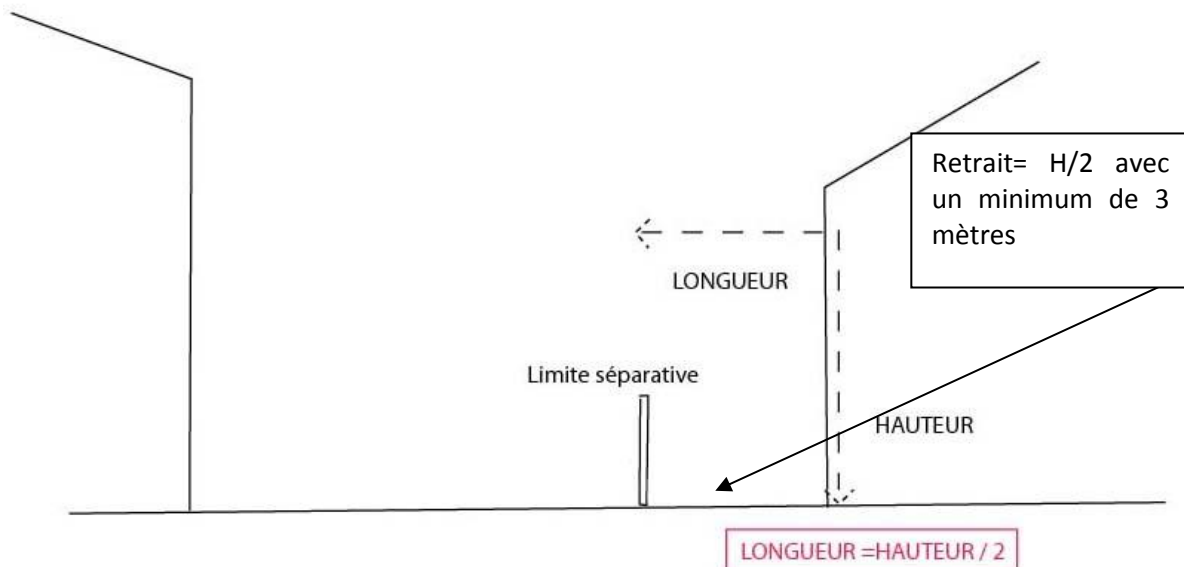
Limite latérale = segment de droite de séparation de terrains dont l'une des extrémités est située sur la limite d'emprise publique ou de voie.

Limite de fond de parcelle = limite n'aboutissant en ligne droite à aucune emprise publique ou voie.



Retrait ou marge d'isolement = distance séparant le projet de construction d'une limite séparative.

Illustration : implantation en retrait



ARTICLE 9 – EMPRISE AU SOL DES CONSTRUCTIONS

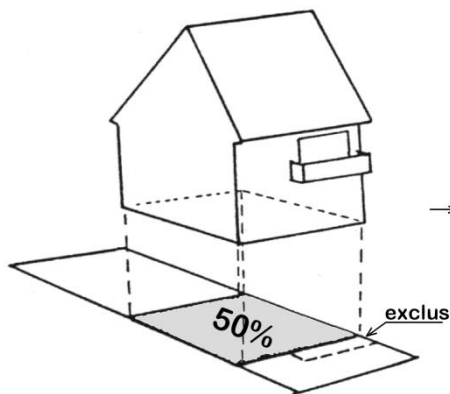
Emprise au sol = surface que la projection verticale du volume hors œuvre du bâtiment peut occuper sur l'unité foncière.

Doivent être pris en compte pour le calcul de l'emprise au sol :

- les piscines ;
- une terrasse recouverte par le prolongement du toit-terrasse d'un immeuble reposant sur des piliers ;
- la surface de perrons réalisés en encorbellement.

Ne doivent pas être pris en compte :

- une terrasse en rez-de-chaussée ni close ni couverte ;
- une parcelle affectée à l'usage de voie privée ;
- des bassins de rétention d'une station d'épuration.



Dans l'exemple, il s'agit d'un terrain de 300 m² la projection au sol est de 150 m², balcon exclus.
→ le coefficient d'emprise au sol est égal à 50%

ARTICLE 10 – HAUTEUR MAXIMALE DES CONSTRUCTIONS

Faîtage = ligne de jonction supérieure de deux pans de toiture inclinés suivant des pentes opposées.

Egout du toit := L'égout de toit est la partie basse des versants de toiture, souvent délimitée par une planche éponyme. L'égout surplombe la gouttière, permettant l'évacuation des eaux de pluie en évitant les risques d'infiltration.

Terrain naturel = le terrain tel qu'il existe dans son état antérieur aux travaux entrepris pour la réalisation du projet, à la date de l'autorisation de construire, à l'emplacement de l'assise du projet.

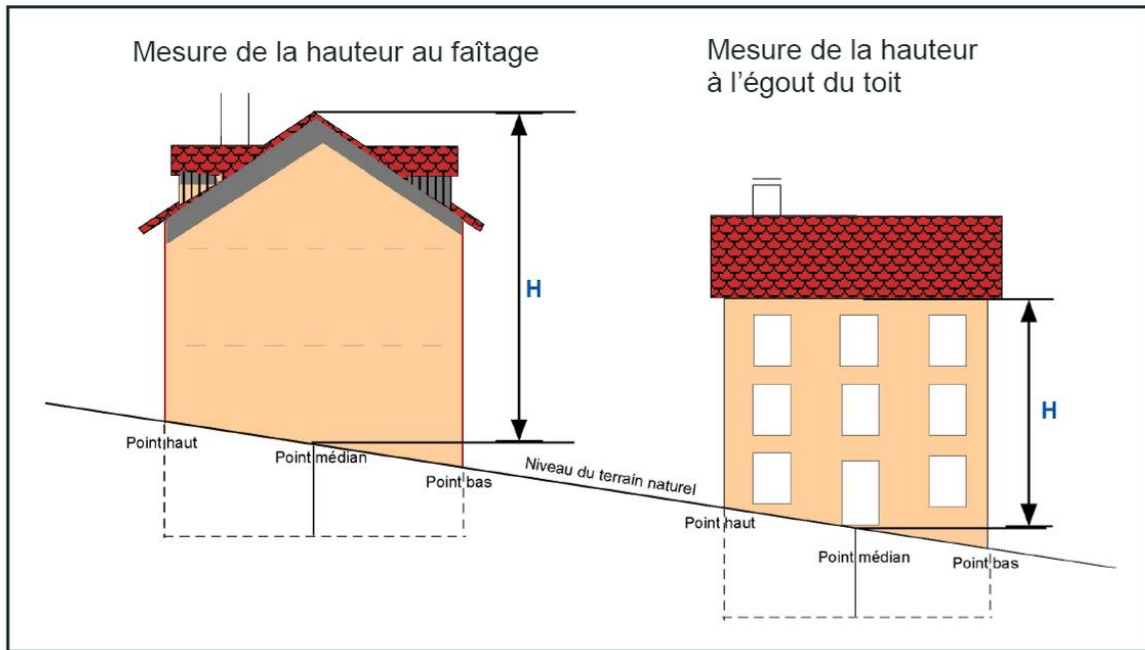
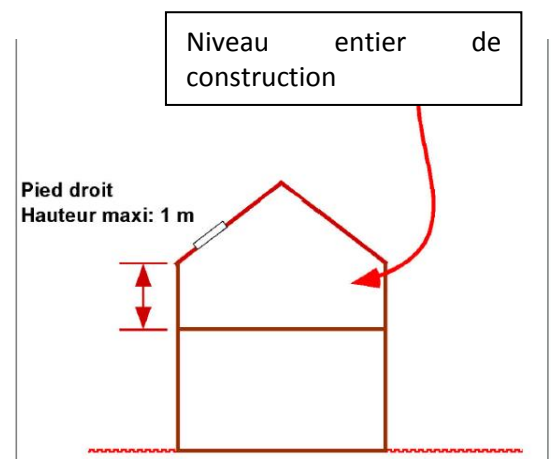
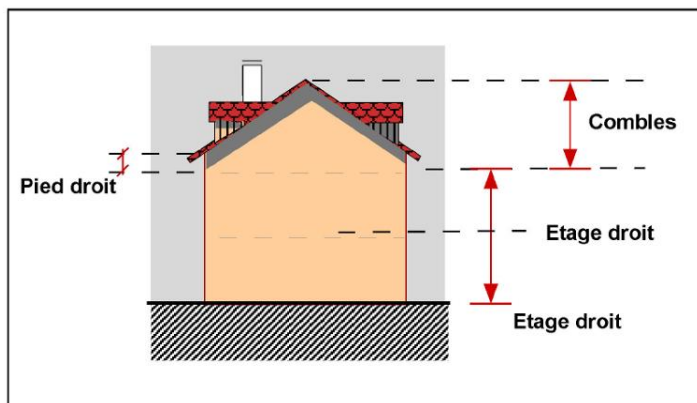


Illustration : faîtage, égout principal du toit

Comble = le comble est constitué de l'espace compris entre le plancher haut et la toiture de la construction, à condition que le pied droit ne dépasse pas 1 m (voir croquis ci-dessous). Si le pied droit présente une hauteur supérieure à 1 m, l'étage est considéré comme un niveau entier de construction.



ARTICLE 13 – ESPACES LIBRES ET PLANTATIONS

Arbre de haute tige = un arbre dont la hauteur du tronc du jeune plant est de 1 mètre minimum et dont on laissera le développement de la tige s'élever. A l'âge adulte, la hauteur du tronc et de l'ensemble du sujet dépendra de l'espèce et de la variété plantée.

Espace libre = surface de terrain non occupée par les constructions.

Liste des essences locales recommandées

Arbre :

Orme champêtre
Aulne glutineux
Saule blanc **4.**
Peuplier Grisard
Aulne blanc
Prunier à grappes
Peuplier hybride
Bouleau verruqueux (*Betula pendula* ou *verrucosa*)
Charme (*carpinus betulus*) **1.**
Tilleul à petites feuilles (*Tilia cordata*) **5.**
Tilleul à grandes feuilles (*Tilia platyphyllos*)
Chêne pédonculé (*Quercus robur*)
Chêne sessile (*Quercus petraea*)
Erable champêtre (*Acer campestre*)
Erable sycomore (*Acer pseudoplatanus*)
Merisier (*Prunus avium*)
Noyer commun (*Juglans regia*)
Peuplier tremble (*Populus tremula*) **2.3.**
Sorbier blanc
Sorbier des oiseleurs
Nerprun
Néflier

Arbuste et arbrisseaux :

Noisetier
Cornouiller sanguin
Prunellier
Sureau Noir
Viorne obier Aubépine
Eglantier Ronce
Groseillier Lierre
Clématite sauvage **6.**
Sureau à grappes
Robinier faux acacias
Sureau à grappes Bourdaine
Viorne mancienne
Viorne orbier



1. Charme (carpinus betulus)



2. Peuplier tremble (Populus tremula)



3. Peuplier tremble (Populus tremula)



4. Saule blanc



5. Tilleul à petites feuilles



6. Clématite sauvage

Haies persistantes :

Troène (*Ligustrum ovalifolium* et vulgare) **7.**

Houx

Buis (*Buxus semperviens*)

If (*Taxus baccata*)

Fusain (*Evonymus europaeus*)

Chèvrefeuille (*Lonicera nitida* ou *pileata*)

Haies non persistantes :

Charmille (charme taillé) **8.**

Hêtre taillé

Plantes des fossés :

Plantes aquatiques :

Nénuphar (*Nymphaea* sp.)

Renoncule d'eau (*Ranunculus aqualitis*) **9.**

Myriophylle (*Myriophyllum spicatum*)

Châtaigne d'eau (*Trapa natans*)

Aloès d'eau (*Stratiotes alcidis*)

Plantes de berge et du bord des eaux:

Hosta lancifolia **10.**

Iris sp.

Lysimaque (*Lysimachia punctata*)

Renouée bistorte (*Polygonum bistorta*)

Sagittaire (*Sagittaria japonica*) **11.**

Astilbe sp.

Filipendula palmata

Massette (*Typha latifolia*)

Miscanthus sinensis "Zebrinus"

Spartina pectinata

Carex stricta "Bowles Golden"

Juncus sp.



7. Troène



8. Charmille



9. Renoncule d'eau



10. Hosta lancifolia



11. Sagittaire

Arbres et arbustes du bord des eaux

Cornouiller stolonifère (*Cornus stolonifera*)

Cornouiller blanc (*Cornus alba*)

Saule blanc (*Salix alba*) **12.**

Aulne Glutineux (*Alnus glutinosa*) **14.**

Saule de vanniers (*Salix viminalis*)

Saule Marsault (*Salix caprea*) **13.**

Les résineux ne sont pas des essences régionales spontanées, leur plantation est interdite.

Pour planter une haie

Pensons à la biodiversité !

Préférons une haie composée de plusieurs essences dans laquelle les espèces trouveront un abri et une nourriture variée à une haie uniforme pauvre et inhospitalière.

Plus la haie est composée de plantes caduques, plus on obtient des variations de teintes entre les saisons, ce qui lui donne un caractère agréablement champêtre. De plus, lorsque la haie devient touffue, elle offre une protection hivernale efficace.

Une haie composée de persistants a l'avantage d'offrir une très bonne protection hivernale rapidement. Néanmoins, ses changements de teintes au fil des saisons sont très réduits. Attention à la monotonie.



12. Saule blanc



13. Saule Marsault



14. Aulne Glutineux